

Внесение изменений в "Проект планировки территории жилой застройки в границах 26 микрорайона города Обнинска, шифр 7-11-22-ППТ"




Схема организации движения транспорта и пешеходов, схема организации улично-дорожной сети М 1:1000



Линия совмещения с листом 2.8
Линия совмещения с листом 2.9

Условные обозначения

- Граница проектируемой территории
- Красные линии
- Линии отступа от красных линий в целях определения мест допустимого размещения зданий, строений, сооружений
- Границы образуемых земельных участков
- Границы существующих земельных участков
- Магистральная улица общегородского значения
- Магистральная улица районного значения
- Улицы и дороги местного значения
- Земельные участки, предназначенные для размещения многоэтажной жилой застройки (высотная застройка)
- Земельные участки, предназначенные для размещения среднеэтажной жилой застройки
- Земельные участки, предназначенные для размещения индивидуальной жилой застройки
- Земельные участки, предназначенные для размещения дошкольного, начального и среднего общего образования

Земельные участки, предназначенные для размещения объектов предоставления коммунальных услугЗемельные участки, предназначенные парков культуры и отдыхаЗемельные участки (территории) общего пользованияЗемельные участки для улично-дорожной сетиПодземный паркингНаправление движения автомобильного транспортаПешеходные переходы, обозначенные знакамиСветофорыОстановка общественного транспортаАвтостоянкаНомера позицийОбозначение линий разреза поперечных профилей магистралей, улиц и проездов

Экспликация зданий и сооружений

- 1А

Многоквартирный многоэтажный жилой дом с подземным паркингом на 60 мест
- 1Б

Многоквартирный многоэтажный жилой дом с подземным паркингом на 60 мест
- 1В

Многоквартирный многоэтажный жилой дом с подземным паркингом на 30 мест
- 2

Коттедж
- 3

Многоквартирный многоэтажный жилой дом
- 4

Детское дошкольное учреждение на 100 мест
- 5

Многоквартирный жилой дом средней этажности с открытой стоянкой на первом этаже на 7 мест
- 6

Многоквартирный жилой дом средней этажности с открытой стоянкой на первом этаже на 40 мест
- 7

Многоквартирный жилой дом средней этажности с открытой стоянкой на первом этаже на 26 мест
- 8

Многоквартирный жилой дом средней этажности с открытой стоянкой на первом этаже на 40 мест
- 9

Многоквартирный жилой дом средней этажности с открытой стоянкой на первом этаже на 40 мест

10

Многоквартирный жилой дом средней этажности с открытой стоянкой на первом этаже на 26 мест

11

Многоквартирный жилой дом №11 со встроенно-пристроенными коммерческими помещениями на первом этаже, расположенный по адресу: территория жилой застройки в границах 26 микрорайона города Обнинска на земельном участке с кадастровым номером 40:27:020301:1305

12

ТП

13

ТП

14

РТП






15

ГРПШ

16

ТП

- Поперечные профили магистралей, улиц и проездов см. Л. 2.10
- Расчет парковочных мест см. Л. 2.8

						26-11-24-ППТ					
						Внесение изменений в "Проект планировки территории жилой застройки в границах 26 микрорайона города Обнинска, шифр 7-11-22-ППТ"					
Изм.	Кол.уч.	Лист	Делов.	Подпись	Дата	Материалы по обоснованию проекта планировки территории			Стация	Лист	Листов
Разраб.		Столицына			02.25				ППТ	2.9	
Провер.		Шитикова			02.25						
ГАП		Зайцева			02.25						
ГИП		Котов			02.25						
Н.контр.		Котов			02.25	Схема организации движения транспорта и пешеходов, схема организации улично-дорожной сети М 1:1000			ООО "Технология"		