







Схема расположения охраняемых зон инженерных сетей, проходящих по территории земельного участка с кадастровым номером 40:27:040201:114, расположенного по адресу ориентира: Калужская область, г. Обнинск, промзона Мишково, район подстанции "Окружная"



УСЛОВНЫЕ ОБОЗНАЧЕНИЯ

-  - границы земельного участка с кадастровым номером 40:27:040201:114
-  - объекты электросетевого хозяйства
-  - охранная зона объектов электросетевого хозяйства (1 м по обе стороны от кабелей, в соответствии с Постановлением Правительства РФ от 24.02.2009 № 160 (в действующей редакции))
-  - волоконно-оптический кабель связи
-  - охранная зона волоконно-оптических линий связи (2 м в обе стороны по трассе линейно-кабельного сооружения в соответствии с Постановлением Правительства РФ от 09.06.1995 № 578)
-  - зона с особыми условиями использования территории № 40.00.2.129, реестровый номер: 40:00-6.54 "Охранная зона ВЛ-110 кВ "Мирная-Русиново 1,2" с отпайками на ПС-110 кВ "Окружная", ПС-110 кВ "Обнинская ТЭЦ", ПС-110 кВ "Малыново", Калужская область, городская округ "Город Обнинск", муниципальный район "Боровский район" (согласно выписке из Единого государственного реестра недвижимости об объекте недвижимости от 13.04.2021)