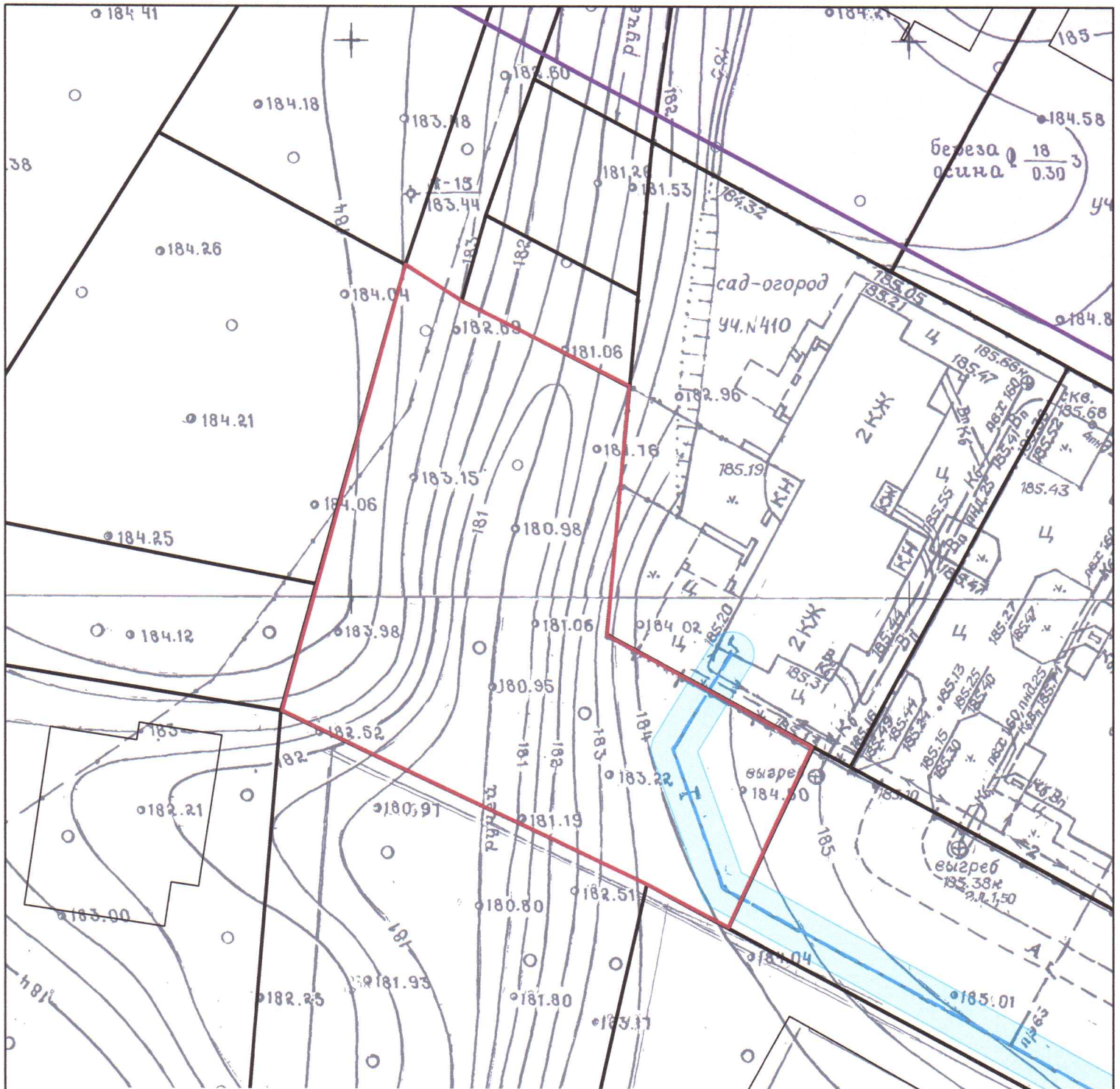





Схема расположения охранных зон инженерных сетей, проходящих по территории земельного участка с кадастровым номером 40:27:030507:583, расположенного по адресу: Калужская область, г. Обнинск, ул. В.П. Обнинского, земельный участок 13



УСЛОВНЫЕ ОБОЗНАЧЕНИЯ

-  - границы земельного участка с кадастровым номером 40:27:030507:583
-  - газопровод низкого давления
-  - охранный зона газопровода (2 м по обе стороны от газопровода, в соответствии с Постановлением Правительства РФ от 20.11.2000 № 878 "Об утверждении Правил охраны газораспределительных сетей" (в действующей редакции))

МАСШТАБ 1:500