

**ОБЩЕСТВО С ОГРАНИЧЕННОЙ ОТВЕТСТВЕННОСТЬЮ
«ДОРПРОЕКТ 33»**

СРО-П-059-20112009

**Заказчик – Муниципальное казенное учреждение «Городское
строительство»**

**«Строительство муниципальной магистральной улицы
общегородского значения в продолжение проспекта Ленина от
пересечения с улицей Владимира Малых до пересечения с
улицей Борисоглебская в городе Обнинске»**

ДОКУМЕНТАЦИЯ ПО ПЛАНИРОВКЕ ТЕРРИТОРИИ

Проект планировки территории

Материалы по обоснованию

**Раздел 3 «Материалы по обоснованию проекта планировки территории.
Графическая часть»**

Том 2

0001-ППТ.2

Владимир, 2019

**ОБЩЕСТВО С ОГРАНИЧЕННОЙ ОТВЕТСТВЕННОСТЬЮ
«ДОРПРОЕКТ 33»**

СРО-П-059-20112009

**Заказчик – Муниципальное казенное учреждение «Городское
строительство»**

**«Строительство муниципальной магистральной улицы
общегородского значения в продолжение проспекта Ленина от
пересечения с улицей Владимира Малых до пересечения с
улицей Борисоглебская в городе Обнинске»**

ДОКУМЕНТАЦИЯ ПО ПЛАНИРОВКЕ ТЕРРИТОРИИ

Проект планировки территории

Материалы по обоснованию

**Раздел 3 «Материалы по обоснованию проекта планировки территории.
Графическая часть»**

Том 2

0001-ППТ.2

Директор

Главный инженер проекта



С. И. Мельников

С. Ю. Гранкин

Владимир, 2019

Инд. № подл.	Подп. и дата	Взам. инв. №




Обозначение	Наименование	Примечание
0001-ППТ.2-С	Содержание	2
0001-СД	Состав документации по планировке территории	3
	Раздел 3 «Материалы по обоснованию проекта планировки территории. Графическая часть»	
0001-ППТ.2-Ч1	Схема расположения элемента планировочной структуры М 1:15000	4
0001-ППТ.2-Ч2	Схема использования территории в период подготовки проекта планировки территории. М 1:1000	5
0001-ППТ.2-Ч3	Схема организации улично-дорожной сети и движения транспорта. М 1:1000	8
0001-ППТ.2-Ч4	Схема границ зон с особыми условиями использования территории. М1:1000	11
0001-ППТ.2-Ч5	Схема конструктивных и планировочных решений. М 1:1000	14
0001-ППТ.2-Ч6	Схема вертикальной планировки территории, инженерной подготовки и инженерной защиты территории. М 1:1000	17

Согласовано

Взам. инв. №

Подпись и дата

Инв. № подл.

Изм.	Кол. уч.	Лист	№ док.	Подпись	Дата				
Разработал		Капарейко			10.19	0001-ППТ.2-С			
ГИП		Гранкин			10.19	Содержание	Стадия	Лист	Листов
Н. контроль		Гранкин			10.19		П	1	1
							ООО «ДОРПРОЕКТ 33»		

Номер тома	Обозначение	Наименование
1	0001-ППТ.1	Проект планировки территории. Основная (утверждаемая) часть. Раздел 1 «Проект планировки территории. Графическая часть» Раздел 2 «Положение о размещении линейных объектов»
2	0001-ППТ.2	Проект планировки территории. Материалы по обоснованию. Раздел 3 «Материалы по обоснованию проекта планировки территории. Графическая часть»
3	0001-ППТ.3	Проект планировки территории. Материалы по обоснованию. Раздел 4 «Материалы по обоснованию проекта планировки территории. Пояснительная записка. Приложения»
4	0001-ПМТ.1	Проект межевания территории. Основная (утверждаемая) часть. Раздел 1 «Проект межевания территории. Текстовая часть» Раздел 2 «Проект межевания территории. Графическая часть»
5	0001-ПМТ.2	Проект межевания территории. Материалы по обоснованию.

Согласовано

Взам. инв. №

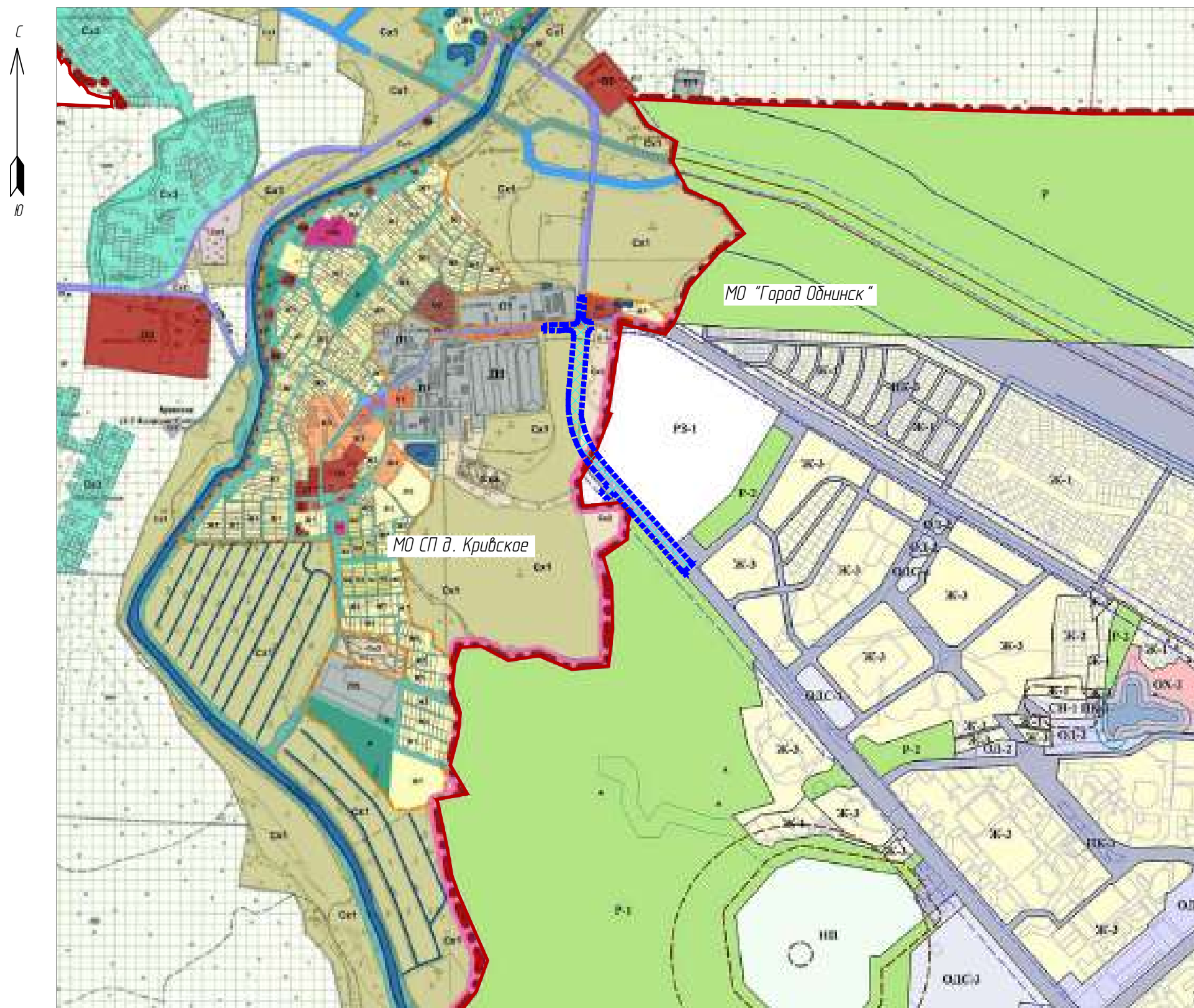
Подпись и дата

Инв. № подл.




0001-СД

Изм.	Кол. уч.	Лист	№ док.	Подпись	Дата	Состав документации по планировке территории	Стадия	Лист	Листов	
							ООО «ДОРПРОЕКТ 33»	ПД		1

Схема расположения элемента планировочной структуры






Условные обозначения

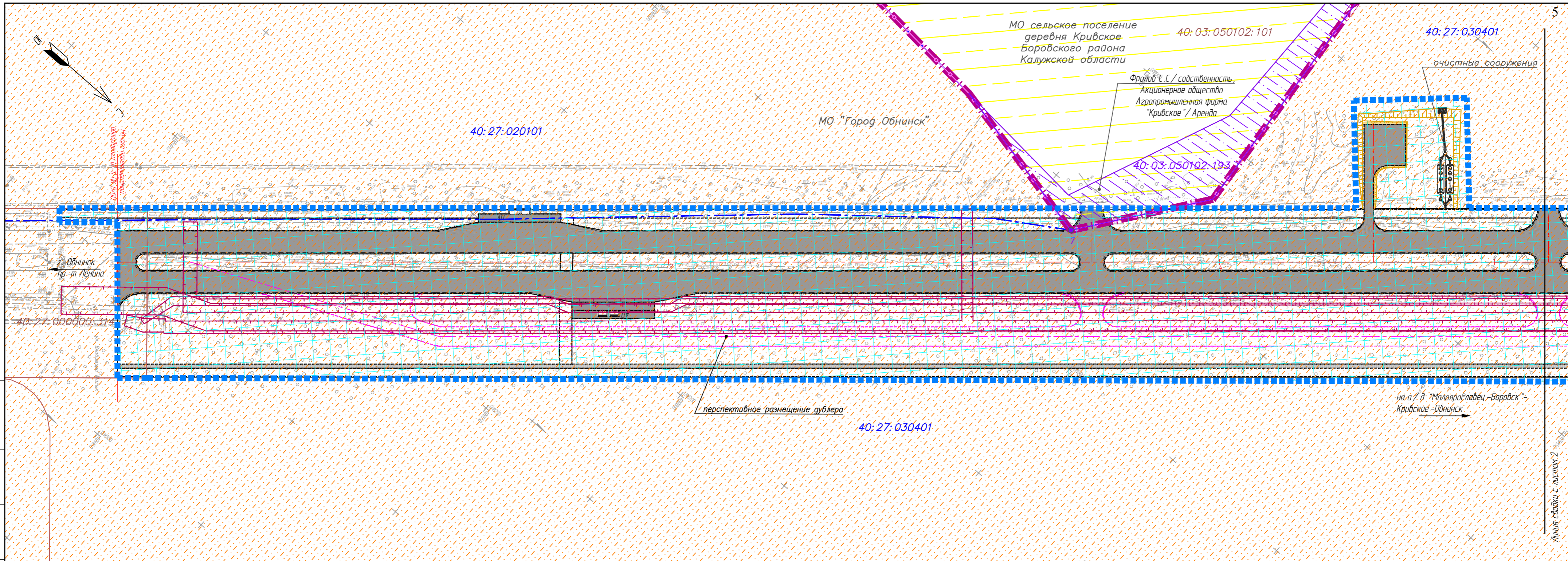
-  - граница территории, в отношении которой осуществляется подготовка проекта планировки
-  - зона планируемого размещения линейного объекта
-  - граница муниципального образования

Примечание:
 Схема подготовлена с использованием:
 - Карты градостроительного зонирования. Правила землепользования и застройки МО "Город Обнинск".
 - Карты градостроительного зонирования территории МО СП д. Кривское. Правила землепользования и застройки МО СП д. Кривское Боровского района Калужской области.

Согласовано

Взаим. инв. №	
Подп. и дата	
Инв. № подл	

						0001-ППТ.2-41			
						«Строительство муниципальной магистральной улицы общегородского значения в продолжение проспекта Ленина от пересечения с улицей Владимира Малых до пересечения с улицей Борисоглебская в городе Обнинске»			
Изм.	Кол.уч	Лист	№ док	Подпись	Дата	Проект планировки территории (материалы по обоснованию)	Стадия	Лист	Листов
Разработал	Капарейко				09.19		ПД	1	1
ГИП	Гранкин				09.19				
Н. контроль	Гранкин				09.19				
						Схема расположения элемента планировочной структуры М 1:20000	000 "ДОРПРОЕКТ 33"		



Согласовано

Взаим. инв. №

Лист и дата

Инв. № лист

Линия связи с листом 2

5

Условные обозначения

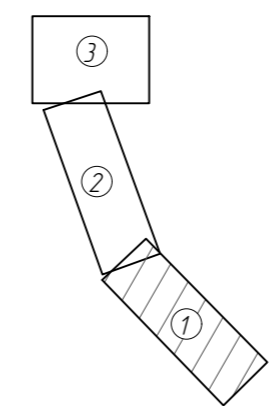
- граница территории, в отношении которой осуществляется подготовка проекта планировки
- зона планируемого размещения линейного объекта
- граница населенных пунктов
- граница муниципальных образований
- ось проектной трассы с обозначением пикетов
- граница и номер кадастрового квартала в соответствии со сведениями ЕГРН
- граница и номер земельных участков в соответствии со сведениями ЕГРН
- граница, кадастровый номер и номер характерной точки границы существующих земельных участков, учтенных в ЕГРН, и подлежащие изъятию для государственных и муниципальных нужд, в границах территории в отношении которой осуществляется подготовка проекта планировки

- Категории земель**
- граница зон планируемого размещения линейных объектов, подлежащих переносу (переустройству) из зон планируемого размещения линейного объекта
 - земли населенных пунктов
 - земли сельскохозяйственного назначения
 - земли промышленности, энергетики, транспорта, связи, радиовещания, телевидения, информатики, земли для обеспечения космической деятельности, земли обороны, безопасности и земли иного специального назначения

Элементы благоустройства

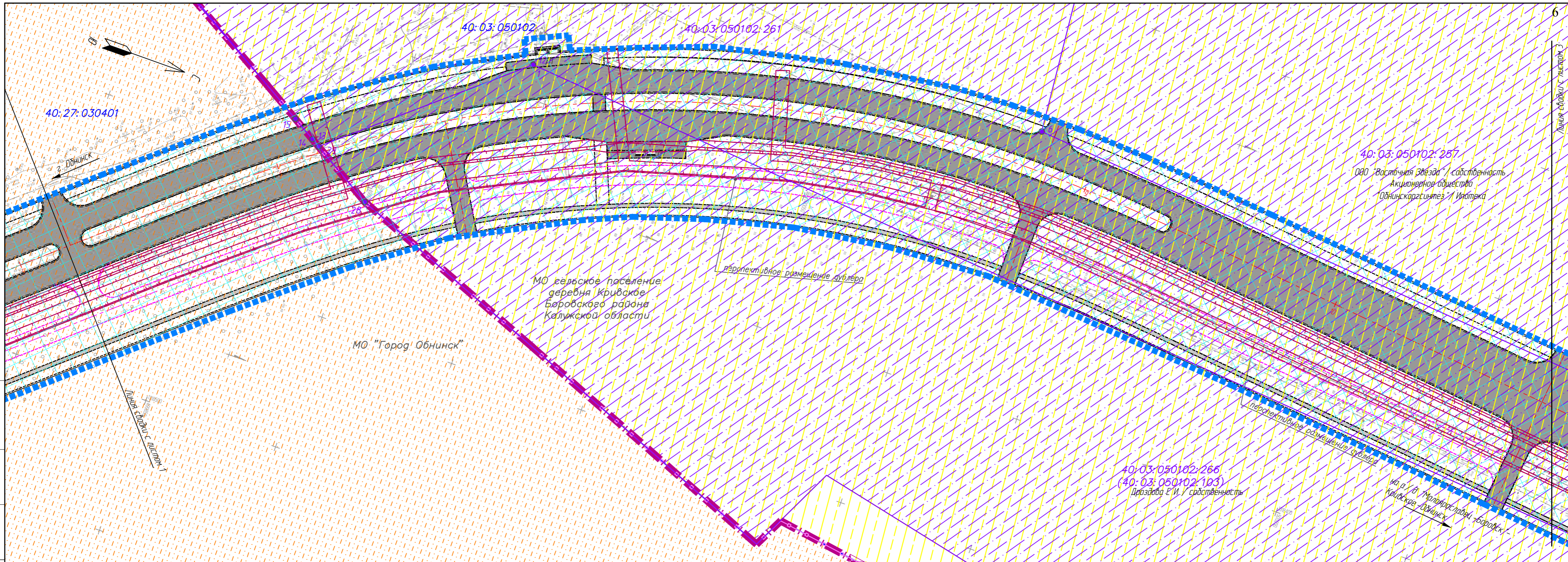
- покрытие дороги - асфальт
- тротуар
- велосипедная дорожка
- укрепленная часть обочины
- устройство бортового камня
- кромка проезжей части
- озеленение территории (газон)
- проектируемые откосы
- автопавильон

Схема расположения листов



Примечание:
 1. Система координат СК-40
 2. Система высот Балтийская
 3. Границы зон планируемого размещения объектов капитального строительства, установленные ранее утвержденной документацией по планировке территории отсутствуют.

						0001-ППТ 2-42					
						«Строительство муниципальной магистральной улицы общегородского значения в продолжение проспекта Ленина от пересечения с улицей Владимира Малых до пересечения с улицей Борисоглебская в городе Обнинске»					
Изм.	Кол. уч.	Лист	№ док.	Подпись	Дата	Проект планировки территории			Стадия	Лист	Листов
Разработал	Капарейко				09.19				П	1	3
ГИП	Гранкин				09.19						
Н. контроль	Гранкин				09.19	Схема использования территории в период подготовки проекта планировки территории.			ООО «ДОРПРОЕКТ 33»		
						М 1:1000					



Согласовано

Взам. инв. №

Лист и дата

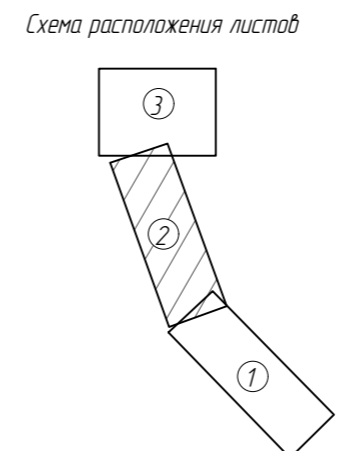
Инв. № подл.

Лист № 2 из 3

- Условные обозначения**
- граница территории, в отношении которой осуществляется подготовка проекта планировки
 - зона планируемого размещения линейного объекта
 - граница населенных пунктов
 - граница муниципальных образований
 - ось проектной трассы с обозначением пикетов
 - граница и номер кадастрового квартала в соответствии со сведениями ЕГРН
 - граница и номер земельных участков в соответствии со сведениями ЕГРН
 - граница, кадастровый номер и номер характерной точки границы существующих земельных участков, учтенных в ЕГРН, и подлежащие изъятию для государственных и муниципальных нужд, в границах территории в отношении которой осуществляется подготовка проекта планировки

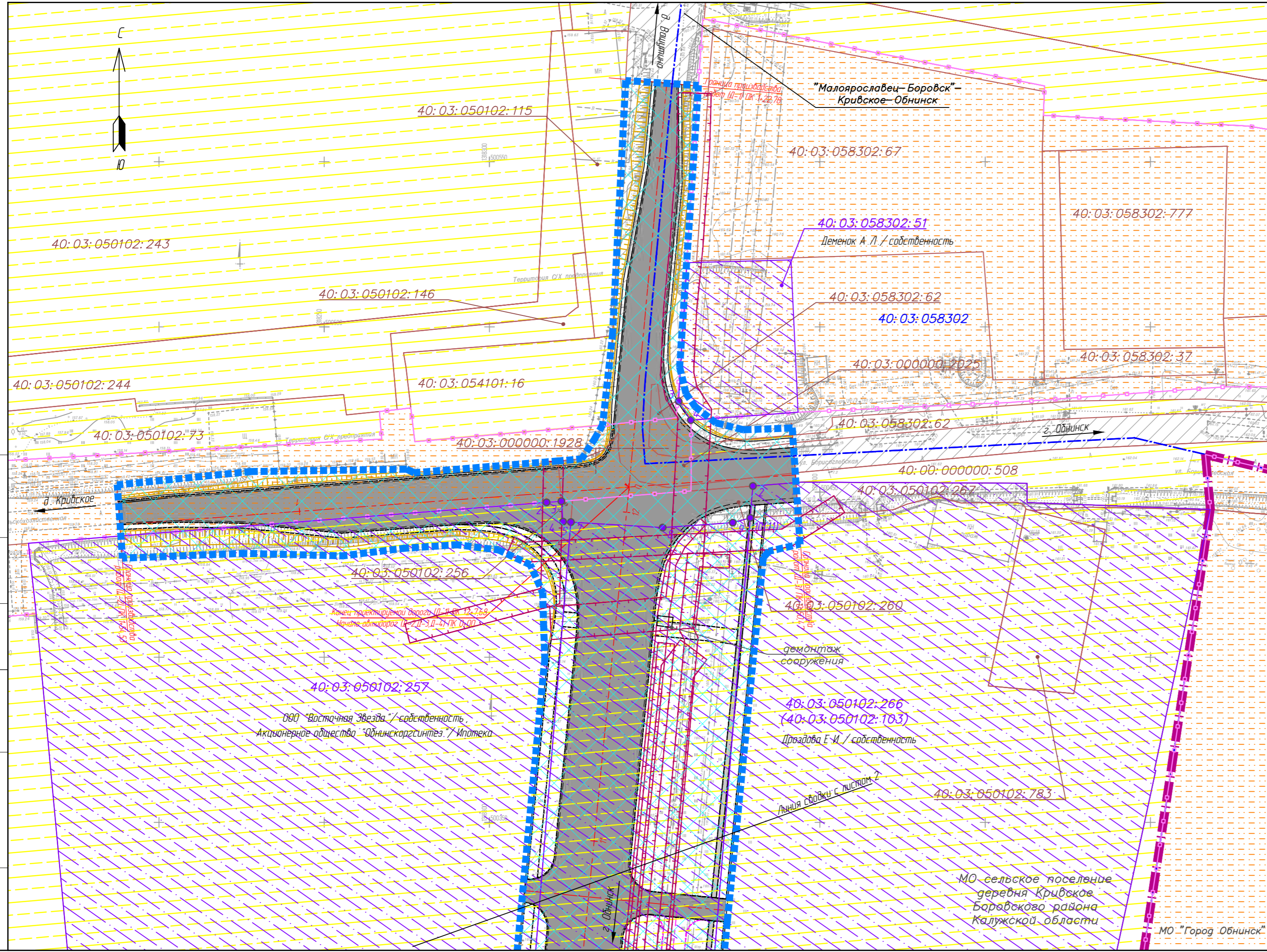
- Категории земель**
- земли населенных пунктов
 - земли сельскохозяйственного назначения
 - земли промышленности, энергетики, транспорта, связи, радиовещания, телевидения, информатики, земли для обеспечения космической деятельности, земли обороны, безопасности и земли иного специального назначения

- Элементы благоустройства**
- покрытие дороги - асфальт
 - тротуар
 - велосипедная дорожка
 - укрепленная часть обочины
 - устройство бортового камня
 - кромка проезжей части
 - озеленение территории (газон)
 - проектируемые откосы
 - автопавильон



Примечание:
 1. Система координат СК-40
 2. Система высот Балтийская
 3. Границы зон планируемого размещения объектов капитального строительства, установленные ранее утвержденной документацией по планировке территории отсутствуют.

						0001-ППТ-2-Ч2					
						«Строительство муниципальной магистральной улицы общегородского значения в продолжение проспекта Ленина от пересечения с улицей Владимира Малых до пересечения с улицей Борисоглебская в городе Обнинске»					
Изм.	Кол.уч.	Лист	№ док.	Подпись	Дата	Проект планировки территории	Стадия	Лист	Листов		
Разработал	Капарейко				09.19		П	2	3		
ГИП	Гранкин				09.19						
Н. контроль	Гранкин				09.19						
						Схема использования территории в период подготовки проекта планировки территории. М 1:1000					
						ООО "ДОРПРОЕКТ 33"					

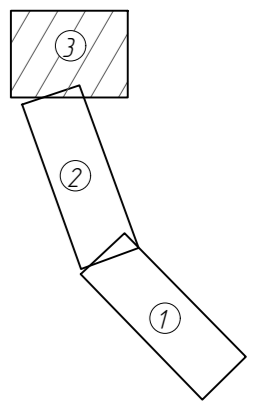


Условные обозначения

- граница территории, в отношении которой осуществляется подготовка проекта планировки
 - зона планируемого размещения линейного объекта
 - граница населенных пунктов
 - граница муниципальных образований
 - ось проектной трассы с обозначением пикетов
 - граница и номер кадастрового квартала в соответствии со сведениями ЕГРН
 - граница и номер земельных участков в соответствии со сведениями ЕГРН
 - граница, кадастровый номер и номер характерной точки границы существующих земельных участков, учтенных в ЕГРН, и подлежащие изъятию для государственных и муниципальных нужд, в границах территории в отношении которой осуществляется подготовка проекта планировки
 - границы зон планируемого размещения линейных объектов, подлежащих переносу (переустройству) из зон планируемого размещения линейных объектов
- Категории земель
- земли населенных пунктов
 - земли сельскохозяйственного назначения
 - земли промышленности, энергетики, транспорта, связи, радиовещания, телевидения, информатики, земли для обеспечения космической деятельности, земли обороны, безопасности и земли иного специального назначения
- Элементы благоустройства
- покрытие дороги - асфальт
 - тротуар
 - велосипедная дорожка
 - укрепленная часть обочины
 - устройства бортового камня
 - кромка проезжей части
 - озеленение территории (газон)
 - проектируемые откосы
 - автопавильон

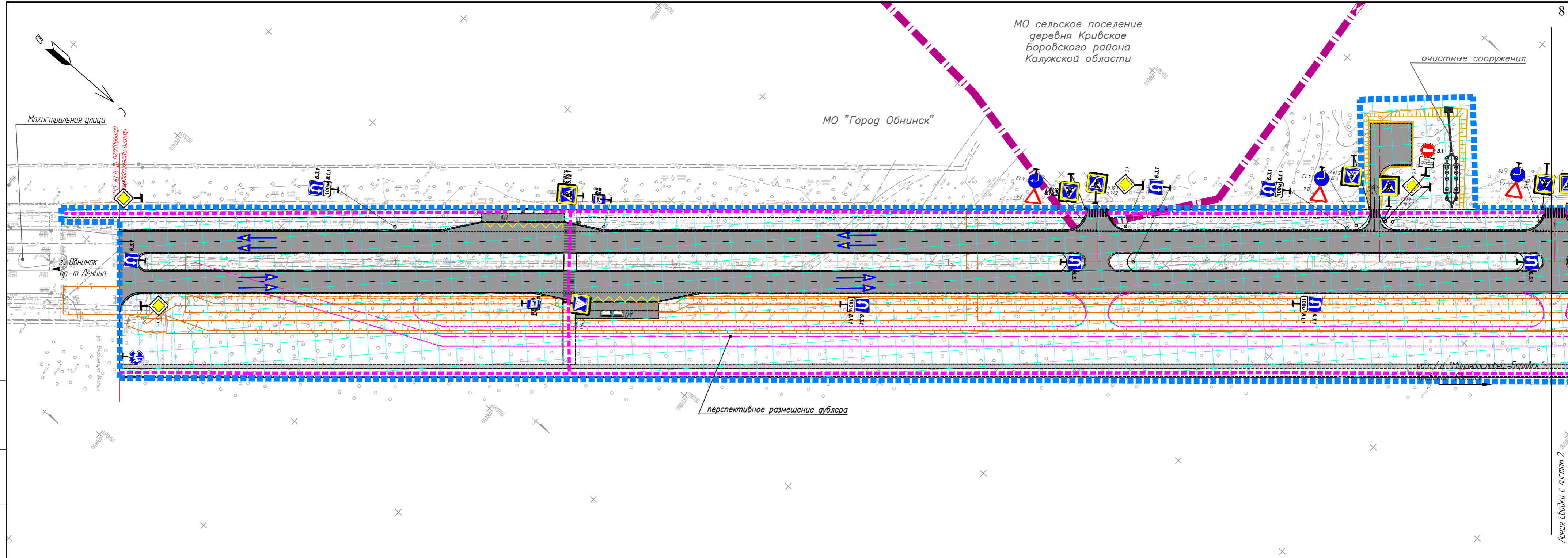
Примечание:
 1 Система координат СК-40
 2 Система высот Балтийская
 3 Границы зон планируемого размещения объектов капитального строительства, установленные ранее утвержденной документацией по планировке территории отсутствуют.

Схема расположения листов



Согласовано
 Взам. инв. №
 Подп. и дата
 Инв. № подл.

						0001-ППТ.2-42			
						«Строительство муниципальной магистральной улицы общегородского значения в продолжение проспекта Ленина от пересечения с улицей Владимира Малых до пересечения с улицей Барисоглебская в городе Обнинске»			
Изм.	Кол.уч.	Лист	№ док.	Подпись	Дата	Проект планировки территории	Стадия	Лист	Листов
Разработал	Капарейко				09.19		П	3	3
ГИП	Гранкин				09.19				
Н. контроль	Гранкин				09.19				
						Схема использования территории в период подготовки проекта планировки территории. М 1:1000			
						ООО "ДОРПРОЕКТ 33"			



Согласовано

Взам. инв. №

Листы и дата

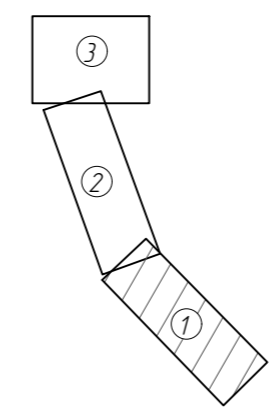
Инв. № лист

- Условные обозначения**
- граница территории, в отношении которой осуществляется подготовка проекта планировки
 - зона планируемого размещения линейного объекта
 - граница муниципальных образований
 - ось проектной трассы с обозначением пикетов
 - граница зон планируемого размещения линейных объектов, подлежащих переносу (перестройству) из зоны планируемого размещения линейного объекта
 - дорожный знак с обозначением номера по ГОСТ Р 52289-2004
 - стойка дорожного знака
 - номер разметки по ГОСТ Р 52289-2004
 - основные пути пешеходного движения
 - проектируемое направление движения транспорта
 - пешеходный светофор
 - транспортный светофор

- Элементы благоустройства**
- покрытие дороги - асфальт
 - тротуар
 - велосипедная дорожка
 - укрепленная часть обочины
 - устройства бортового камня
 - кромка проезжей части
 - озеленение территории (газон)
 - проектируемые откосы
 - автопавильон

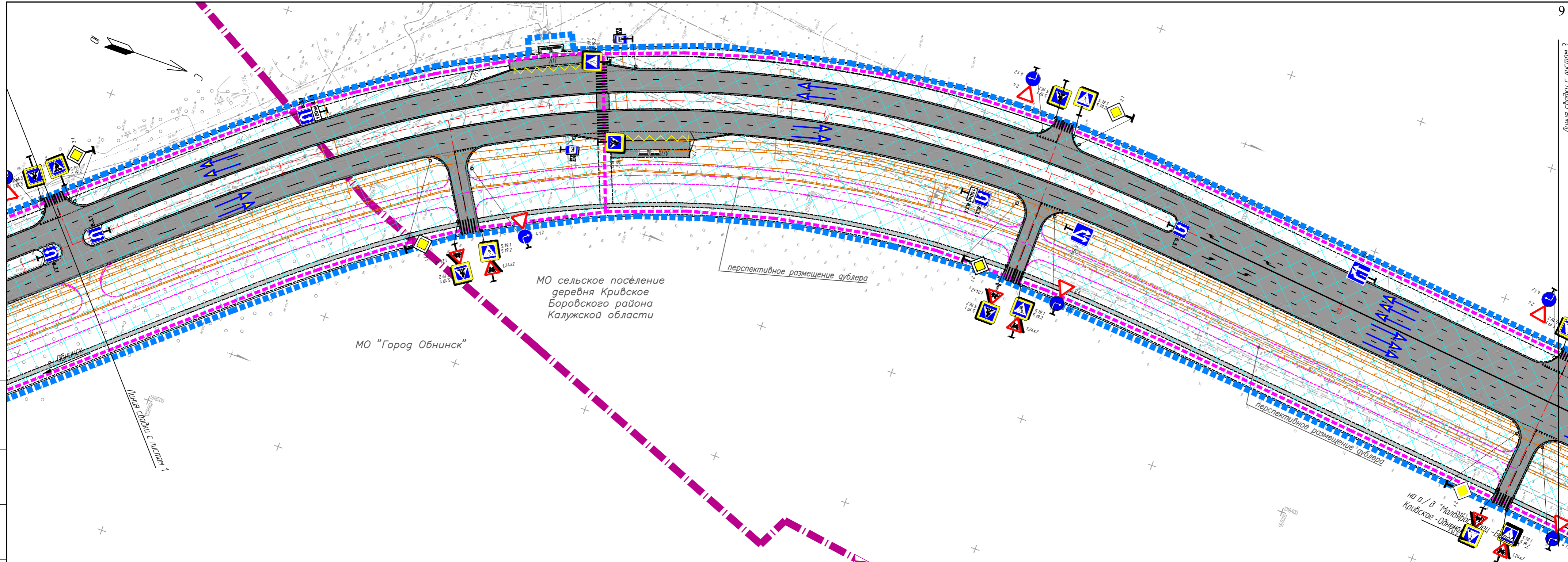
перспективное размещение дублера

Схема расположения листов



- Примечание:**
1. Система координат - СК-40.
 2. Система высот Балтийская.
 3. Эстакады, путепроводы, тоннели, железнодорожные вокзалы, пассажирские платформы отсутствуют.
 4. Хозяйственные проезды, скотопрогоны, сооружения для перехода диких животных отсутствуют.
 5. Зоны действия публичных сервитутов отсутствуют.

						0001-ППТ-2-43			
						«Строительство муниципальной магистральной улицы общегородского значения в продолжение проспекта Ленина от пересечения с улицей Владимира Малых до пересечения с улицей Борисоглебская в городе Обнинске»			
Изм.	Кол. уч.	Лист	№ док.	Подпись	Дата	Проект планировки территории	Стадия	Лист	Листов
Разработал	Капарейко				09.19		П	1	3
ГИП	Гранкин				09.19				
Н. контроль	Гранкин				09.19				
						Схема организации улично-дорожной сети и движения транспорта. М 1:1000			
						ООО "ДОРПРОЕКТ 33"			



Согласовано

Взам. инв. №

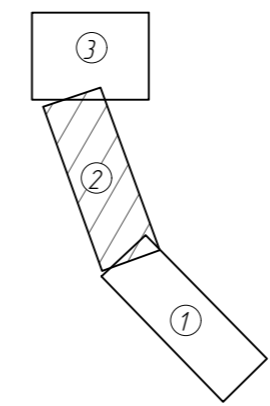
Лист и дата

Инв. № лист

- Условные обозначения**
- граница территории, в отношении которой осуществляется подготовка проекта планировки
 - зона планируемого размещения линейного объекта
 - граница муниципальных образований
 - ось проектной трассы с обозначением пикетов
 - граница зон планируемого размещения линейных объектов, подлежащих переносу (перустройству) из зоны планируемого размещения линейного объекта
 - дорожный знак с обозначением номера по ГОСТ Р 52289-2004
 - стойка дорожного знака
 - номер разметки по ГОСТ Р 52289-2004
 - основные пути пешеходного движения
 - проектируемое направление движения транспорта
 - пешеходный светофор
 - транспортный светофор

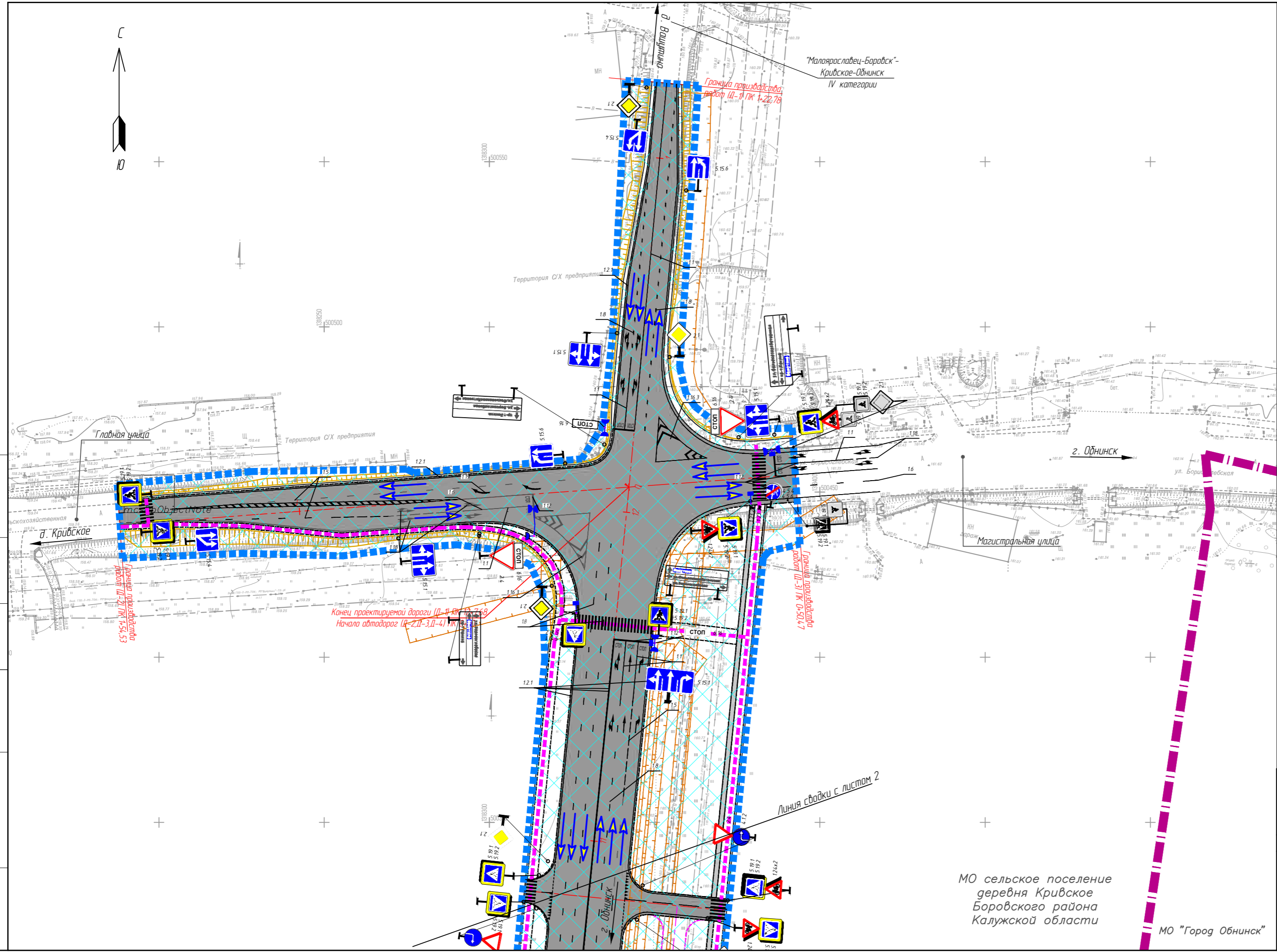
- Элементы благоустройства**
- покрытие дороги - асфальт
 - тротуар
 - велосипедная дорожка
 - укрепленная часть обочины
 - устройства бортового камня
 - кромка проезжей части
 - озеленение территории (газон)
 - проектируемые откосы
 - автопавильон

Схема расположения листов



- Примечание:**
1. Система координат - СК-40.
 2. Система высот Балтийская.
 3. Эстакады, путепроводы, тоннели, железнодорожные вокзалы, пассажирские платформы отсутствуют.
 4. Хозяйственные проезды, скотопрогоны, сооружения для перехода диких животных отсутствуют.
 5. Зоны действия публичных сервитутов отсутствуют.

						0001-ППТ-2-Ч3		
						«Строительство муниципальной магистральной улицы общегородского значения в продолжение проспекта Ленина от пересечения с улицей Владимира Малых до пересечения с улицей Борисоглебская в городе Обнинске»		
Изм.	Кол.уч.	Лист	№ док.	Подпись	Дата	Проект планировки территории		
Разработал	Капарейко				09.19			
ГИП	Гранкин				09.19			
Н. контроль	Гранкин				09.19	Схема организации улично-дорожной сети и движения транспорта. М 1:1000		
						ООО "ДОРПРОЕКТ 33"		



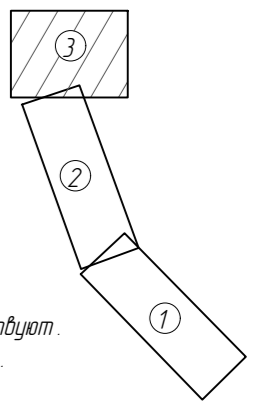
- Условные обозначения**
- граница территории, в отношении которой осуществляется подготовка проекта планировки
 - зона планируемого размещения линейного объекта
 - граница муниципальных образований
 - ось проектной трассы с обозначением пикетов
 - граница зон планируемого размещения линейных объектов, подлежащих переносу (переустройству) из зоны планируемого размещения линейного объекта
 - дорожный знак с обозначением номера по ГОСТ Р 52289-2004
 - стойка дорожного знака
 - номер разметки по ГОСТ Р 52289-2004
 - основные пути пешеходного движения
 - проектируемое направление движения транспорта
 - пешеходный светофор
 - транспортный светофор

- Элементы благоустройства**
- покрытие дороги - асфальт
 - тротуар
 - велосипедная дорожка
 - укрепленная часть обочины
 - устройство бортового камня
 - кромка проезжей части
 - озеленение территории (газон)
 - проектируемые откосы
 - автомобиль

Примечание:

1. Система координат - СК-40.
2. Система высот Балтийская.
3. Эстакады, путепроводы, туннели, железнодорожные вокзалы, пассажирские платформы отсутствуют.
4. Хозяйственные проезды, скотопрогоны, сооружения для перехода диких животных отсутствуют.
5. Зоны действия публичных сервитутов отсутствуют.

Схема расположения листов

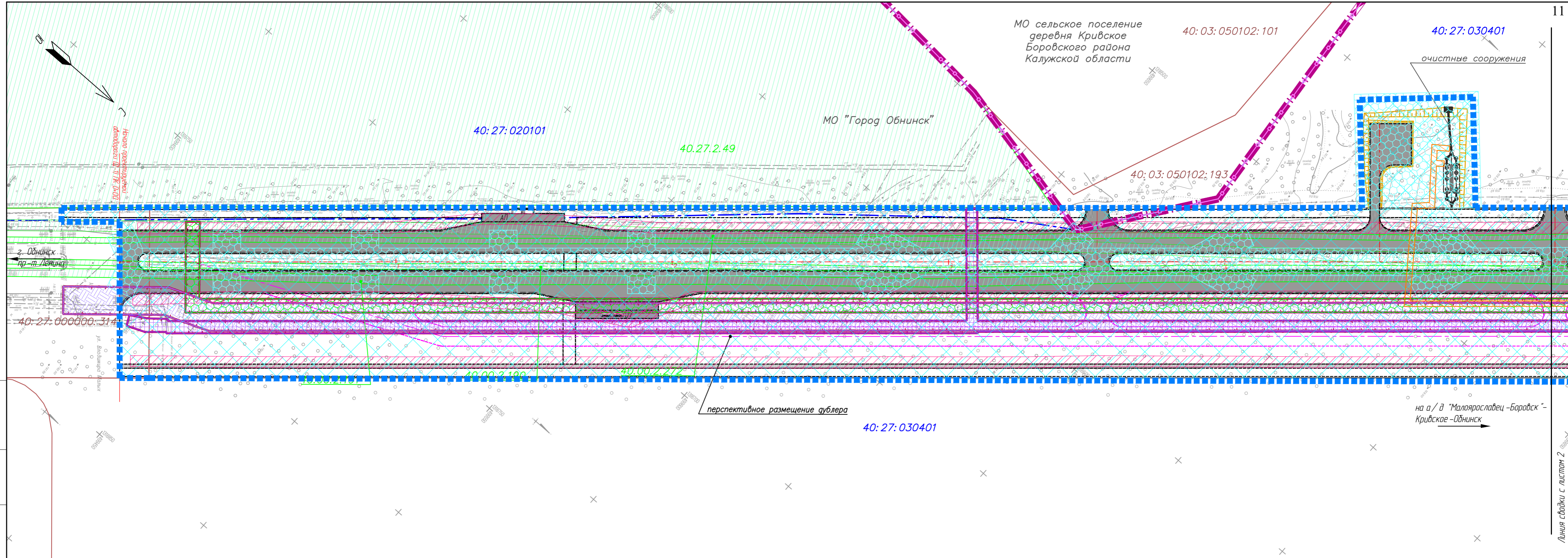


МО сельское поселение
деревня Кривское
Боровского района
Калужской области

МО "Город Обнинск"

Согласовано	
Взам. инв. №	
Листы и дата	
Инв. № подл.	

						0001-ППТ.2-43		
						«Строительство муниципальной магистральной улицы общегородского значения в продолжение проспекта Ленина от пересечения с улицей Владимира Малых до пересечения с улицей Борисоглебская в городе Обнинске»		
Изм.	Кол.уч.	Лист	№ док.	Подпись	Дата	Стадия	Лист	Листов
Разработал	Капарейко				09.19	Проект планировки территории	П	3
ГИП	Гранкин				09.19			
Н. контроль	Гранкин				09.19			
						Схема организации улично-дорожной сети и движения транспорта. М 1:1000		
						ООО "ДОРПРОЕКТ 33"		



Согласовано

Линия съезды с листом 2

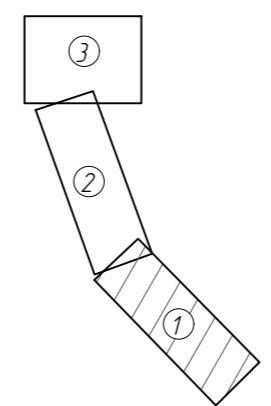
Взам. инв. №
Лист и дата
Инв. № листа

- Условные обозначения**
- граница территории, в отношении которой осуществляется подготовка проекта планировки
 - зона планируемого размещения линейного объекта
 - граница населенных пунктов
 - граница муниципальных образований
 - ось проектной трассы с обозначением пикетов
 - граница и номер кадастрового квартала в соответствии со сведениями ЕГРН **40:03:050102**
 - граница и номер земельных участков в соответствии со сведениями ЕГРН **40:03:050102:73**
 - граница зон планируемого размещения линейных объектов, подлежащих переносу (перустройству) из зоны планируемого размещения линейного объекта **40.27.2.49**
 - граница и номер ЗОУИТ, в соответствии со сведениями ЕГРН **40.27.2.49**
 - санитарно-защитные зоны автозаправочных станций

- Устанавливаемые зоны с особыми условиями использования территории**
- санитарно-защитные зоны объектов сельскохозяйственного производства
 - шумовые зоны автодорог регионального значения
 - охранная зона проектируемых сетей связи
 - охранная зона проектируемого силового кабеля
 - охранная зона проектируемого водопровода
 - охранная зона проектируемого наружного освещения
 - охранная зона проектируемого силового кабеля КНС
 - охранная зона проектируемого газопровода
 - охранная зона проектируемой ливневой канализации

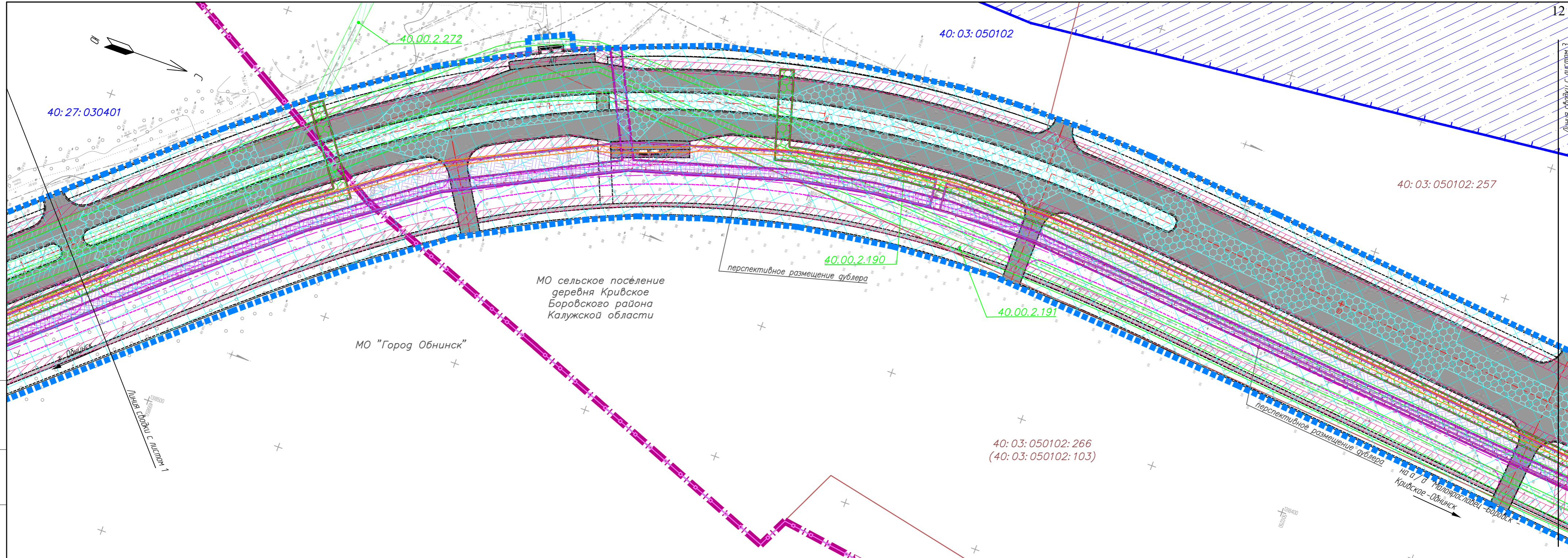
- Элементы благоустройства**
- покрытие дороги - асфальт
 - тротуар
 - велосипедная дорожка
 - укрепленная часть обочины
 - устройство бортового камня
 - кромка проезжей части
 - озеленение территории (газон)
 - проектируемые откосы
 - автопавильон

Схема расположения листов



- Примечание:**
1. Система координат СК-40.
 2. Система высот Балтийская.
 3. Объекты культурного наследия, охранные и защитные зоны объектов культурного наследия отсутствуют.
 4. Особо охраняемые природные территории федерального, регионального и местного значения отсутствуют.

						0001- ППТ.2- 44			
						«Строительство муниципальной магистральной улицы общегородского значения в продолжение проспекта Ленина от пересечения с улицей Владимира Малых до пересечения с улицей Борисоглебская в городе Обнинске»			
Изм.	Кол.уч	Лист	№ док	Подпись	Дата	Проект планировки территории (материалы по обоснованию)	Стадия	Лист	Листов
Разработал	Капарейко				09.19		П	1	3
ГИП	Гранкин				09.19				
Н. контроль	Гранкин				09.19	Схема границ зон с особыми условиями использования территории 1:1000	ООО "ДОРПРОЕКТ 33"		



Согласовано

Взам. инв. №

Лист и дата

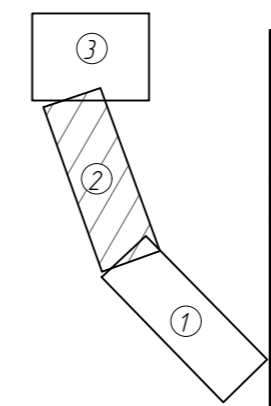
Инв. № подл.

- Условные обозначения**
- граница территории, в отношении которой осуществляется подготовка проекта планировки
 - зона планируемого размещения линейного объекта
 - граница населенных пунктов
 - граница муниципальных образований
 - ось проектной трассы с обозначением пикетов
 - граница и номер кадастрового квартала в соответствии со сведениями ЕГРН
 - граница и номер земельных участков в соответствии со сведениями ЕГРН
 - граница зон планируемого размещения линейных объектов, подлежащих переносу (перестроению) из зоны планируемого размещения линейного объекта
 - граница и номер ЗОУИТ, в соответствии со сведениями ЕГРН
 - санитарно-защитные зоны автозаправочных станций

- Устанавливаемые зоны с особыми условиями использования территории**
- санитарно-защитные зоны объектов сельскохозяйственного производства
 - шумовые зоны автодорог регионального значения
 - охранная зона проектируемых сетей связи
 - охранная зона проектируемого силового кабеля
 - охранная зона проектируемого водопровода
 - охранная зона проектируемого наружного освещения
 - охранная зона проектируемого силового кабеля КНС
 - охранная зона проектируемого газопровода
 - охранная зона проектируемой ливневой канализации

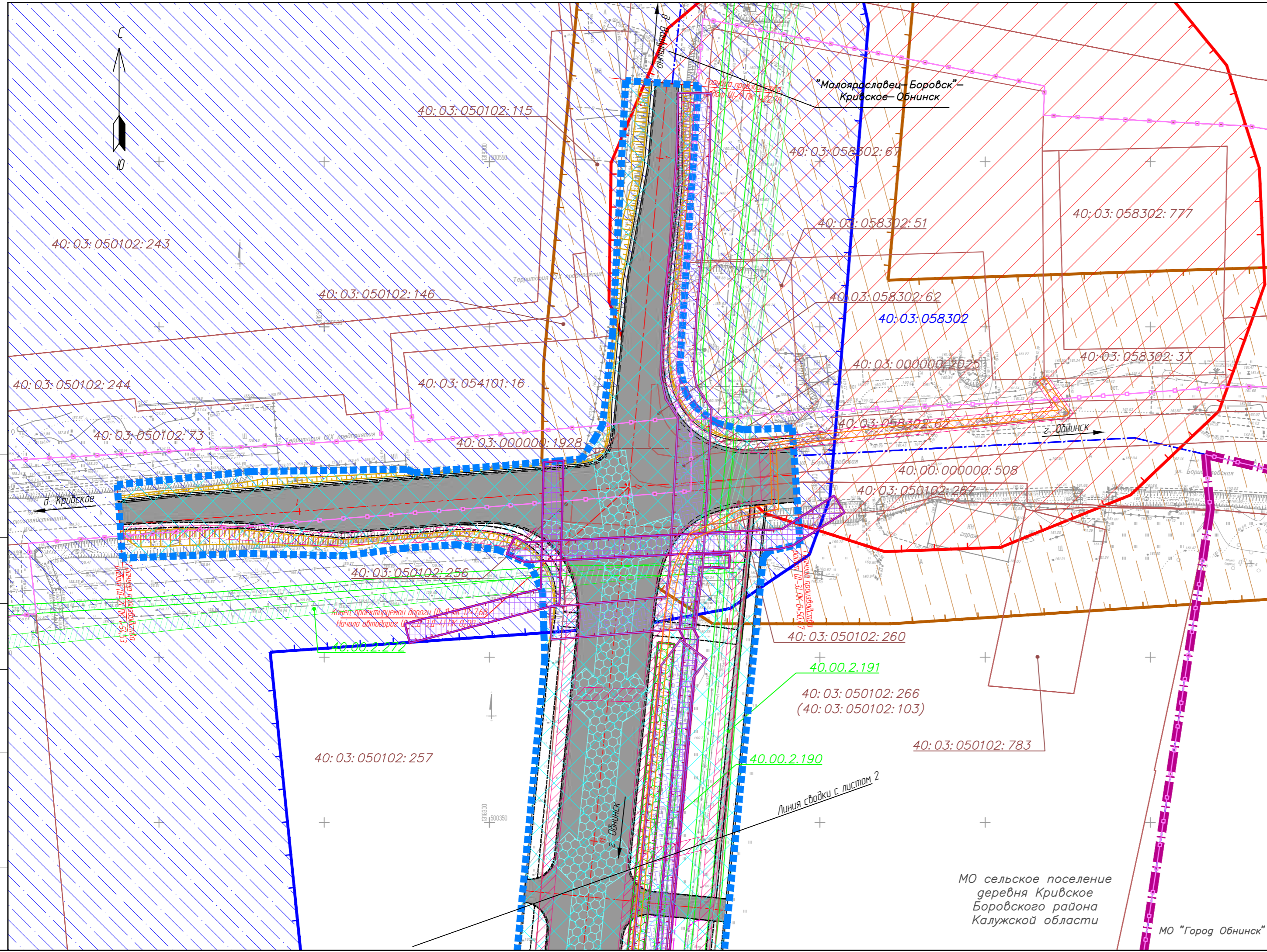
- Элементы благоустройства**
- покрытие дороги - асфальт
 - тротуар
 - велосипедная дорожка
 - укрепленная часть обочины
 - устройство бортового камня
 - кромка проезжей части
 - озеленение территории (газон)
 - проектируемые откосы
 - автопавильон

Схема расположения листов



- Примечание:**
1. Система координат СК-40.
 2. Система высот Балтийская.
 3. Объекты культурного наследия, охранные и защитные зоны объектов культурного наследия отсутствуют.
 4. Особо охраняемые природные территории федерального, регионального и местного значения отсутствуют.

0001-ППТ 2-44					
«Строительство муниципальной магистральной улицы общегородского значения в продолжение проспекта Ленина от пересечения с улицей Владимира Малых до пересечения с улицей Борисоглебская в городе Обнинске»					
Изм.	Кол. уч.	Лист	№ док.	Подпись	Дата
Разработал	Капарейко				09.19
ГИП	Гранкин				09.19
Н. контроль	Гранкин				09.19
Проект планировки территории (материалы по оборудованию)					Листы
Схема границ зон с особыми условиями использования территории 1:1000					Листы
ООО "ДОРПРОЕКТ 33"					Листы



Условные обозначения

- граница территории, в отношении которой осуществляется подготовка проекта планировки
- зона планируемого размещения линейного объекта
- граница населенных пунктов
- граница муниципальных образований
- ось проектной трассы с обозначением пикетов
- граница и номер кадастрового квартала в соответствии со сведениями ЕГРН
- граница и номер земельных участков в соответствии со сведениями ЕГРН
- граница зон планируемого размещения линейных объектов, подлежащих переносу (реустройству) из зоны планируемого размещения линейного объекта
- граница и номер ЗОУИТ, в соответствии со сведениями ЕГРН
- санитарно-защитные зоны автозаправочных станций
- санитарно-защитные зоны объектов сельскохозяйственного производства
- шумовые зоны автодорог регионального значения

Устанавливаемые зоны с особыми условиями использования территории

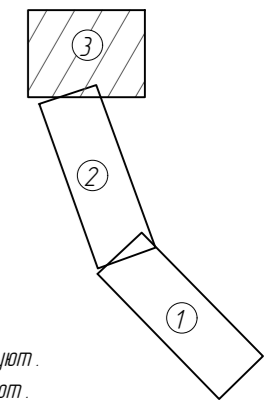
- охранная зона проектируемых сетей связи
- охранная зона проектируемого силового кабеля
- охранная зона проектируемого водопровода
- охранная зона проектируемого освещения
- охранная зона проектируемого силового кабеля КНС
- охранная зона проектируемого газопровода
- охранная зона проектируемой ливневой канализации

Элементы благоустройства

- покрытие дороги - асфальт
- тротуар
- велосипедная дорожка
- укрепленная часть обочины
- устройство бортового камня
- кромка проезжей части
- озеленение территории (газон)
- проектируемые откосы
- автопавильон

Примечание:
 1. Система координат СК-40
 2. Система высот Балтийская.
 3. Объекты культурного наследия, охранные и защитные зоны объектов культурного наследия отсутствуют.
 4. Особо охраняемые природные территории федерального, регионального и местного значения отсутствуют.

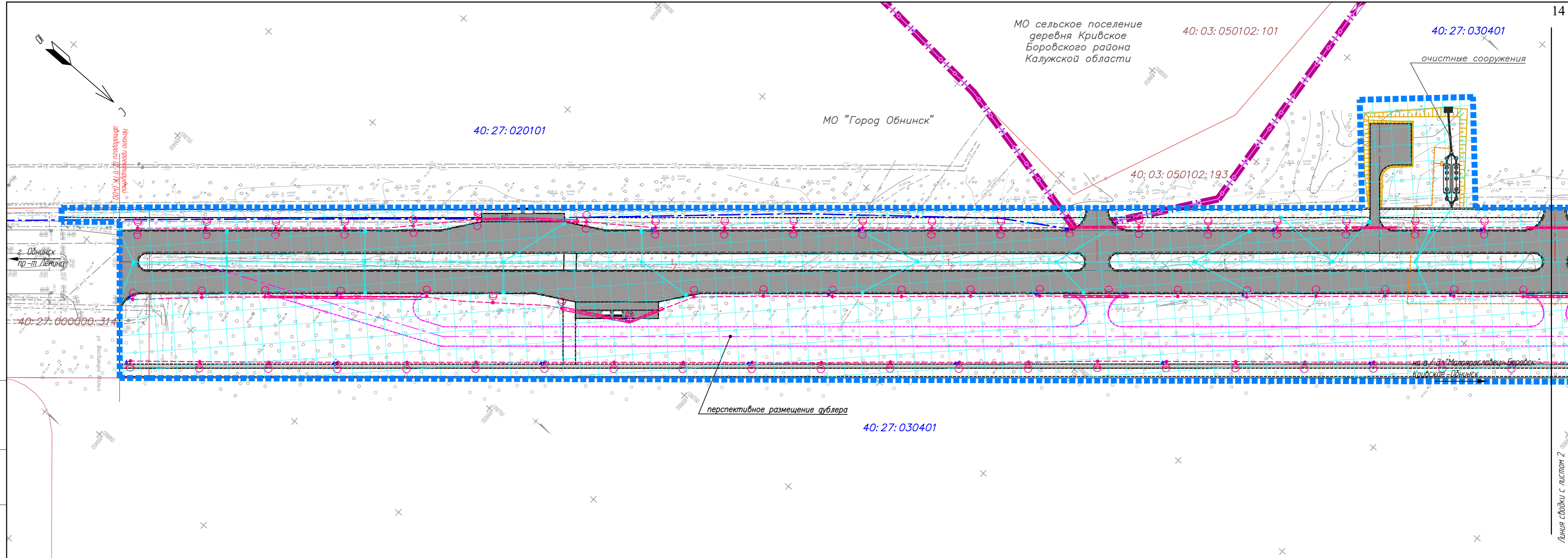
Схема расположения листов



Согласовано	
Взам. инв. №	
Листы и дата	
Инв. № листа	

0001-ППТ.2-44					
«Строительство муниципальной магистральной улицы общегородского значения в продолжение проспекта Ленина от пересечения с улицей Владимира Малых до пересечения с улицей Борисоглебская в городе Обнинске»					
Изм.	Кол.уч.	Лист	№ док.	Подпись	Дата
Разработал	Капарейко			<i>[Signature]</i>	09.19
ГИП	Гранкин			<i>[Signature]</i>	09.19
Н. контроль	Гранкин			<i>[Signature]</i>	09.19
Проект планировки территории (материалы по обоснованию)				Стадия	Лист
				П	3
Схема границ зон с особыми условиями использования территории 1:1000				ООО "ДОРПРОЕКТ 33"	

МО сельское поселение деревня Кривское Боровского района Калужской области
 МО "Город Обнинск"



Согласовано

Линия съезды с листом 2

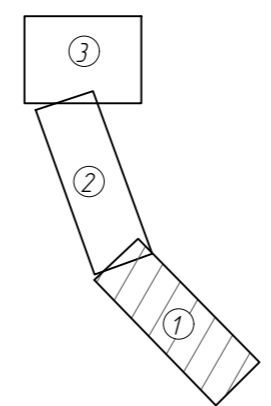
Условные обозначения

- граница территории, в отношении которой осуществляется подготовка проекта планировки
- зона планируемого размещения линейного объекта
- граница населенных пунктов
- граница муниципальных образований
- ось проектной трассы с обозначением пикетажа
- граница и номер кадастрового квартала в соответствии со сведениями ЕГРН
- граница и номер земельных участков в соответствии со сведениями ЕГРН
- проектируемая линия наружного освещения (НО)
- проектируемая опора линии наружного освещения (НО)
- проектируемая ливневая канализация
- решетка проектируемой ливневой канализации
- проектируемый силовой кабель для КНС

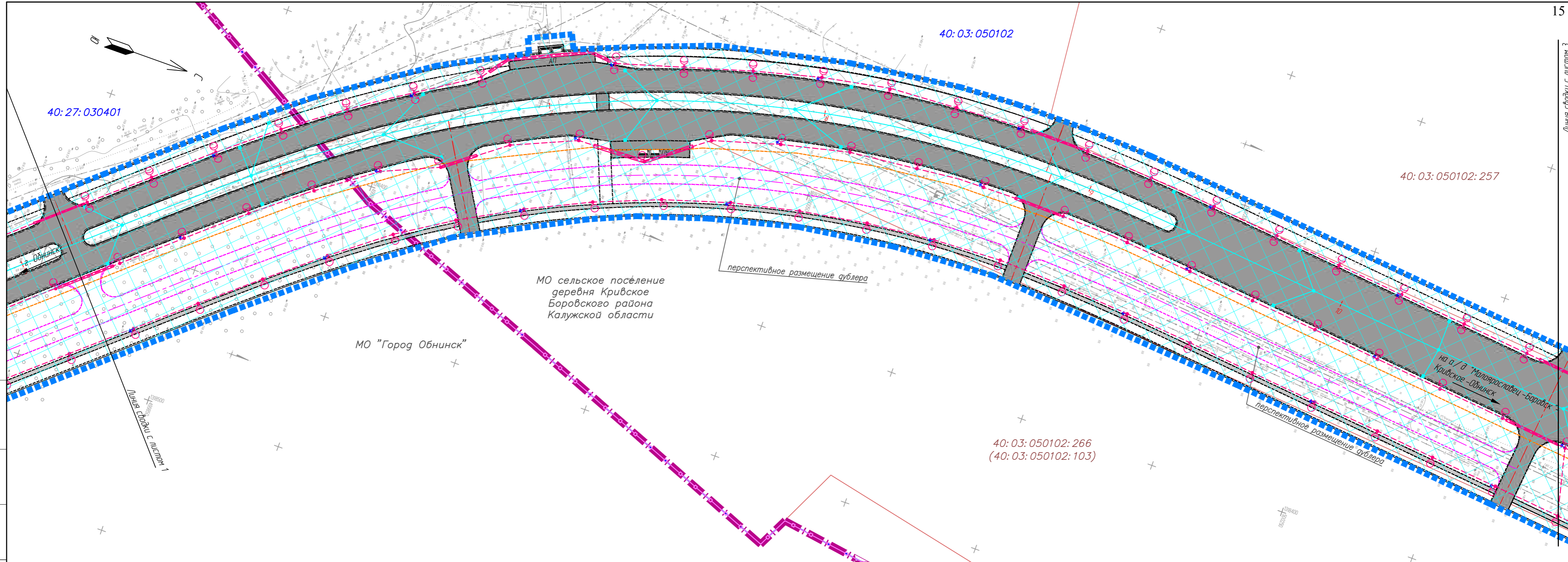
Элементы благоустройства

- покрытие дороги - асфальт
- тротуар
- велосипедная дорожка
- укрепленная часть обочины
- устройство бортового камня
- кромка проезжей части
- озеленение территории (газон)
- проектируемые откосы
- автопавильон

Схема расположения листов



						0001- ППТ 2- 45					
						«Строительство муниципальной магистральной улицы общегородского значения в продолжение проспекта Ленина от пересечения с улицей Владимира Малых до пересечения с улицей Борисоглебская в городе Обнинске»					
Изм.	Кол.уч	Лист	№ док	Подпись	Дата	Проект планировки территории (материалы по обоснованию)			Стадия	Лист	Листов
Разработал	Капарейко				09.19				П	1	3
ГИП	Гранкин				09.19						
Н. контроль	Гранкин				09.19	Схема конструктивных и планировочных решений 1:1000			ООО "ДОРПРОЕКТ 33"		



Согласовано

Взам. инв. №

Лист и дата

Инв. № лист

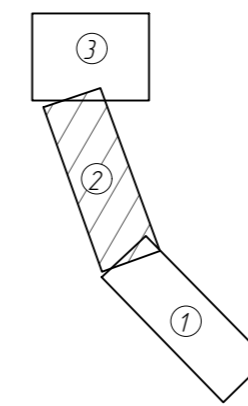
Условные обозначения

- граница территории, в отношении которой осуществляется подготовка проекта планировки
- зона планируемого размещения линейного объекта
- граница населенных пунктов
- граница муниципальных образований
- ось проектной трассы с обозначением пикетажа
- граница и номер кадастрового квартала в соответствии со сведениями ЕГРН
- граница и номер земельных участков в соответствии со сведениями ЕГРН
- проектируемая линия наружного освещения (НО)
- проектируемая опора линии наружного освещения (НО)
- проектируемая ливневая канализация
- решетка проектируемой ливневой канализации
- проектируемый силовой кабель для КНС

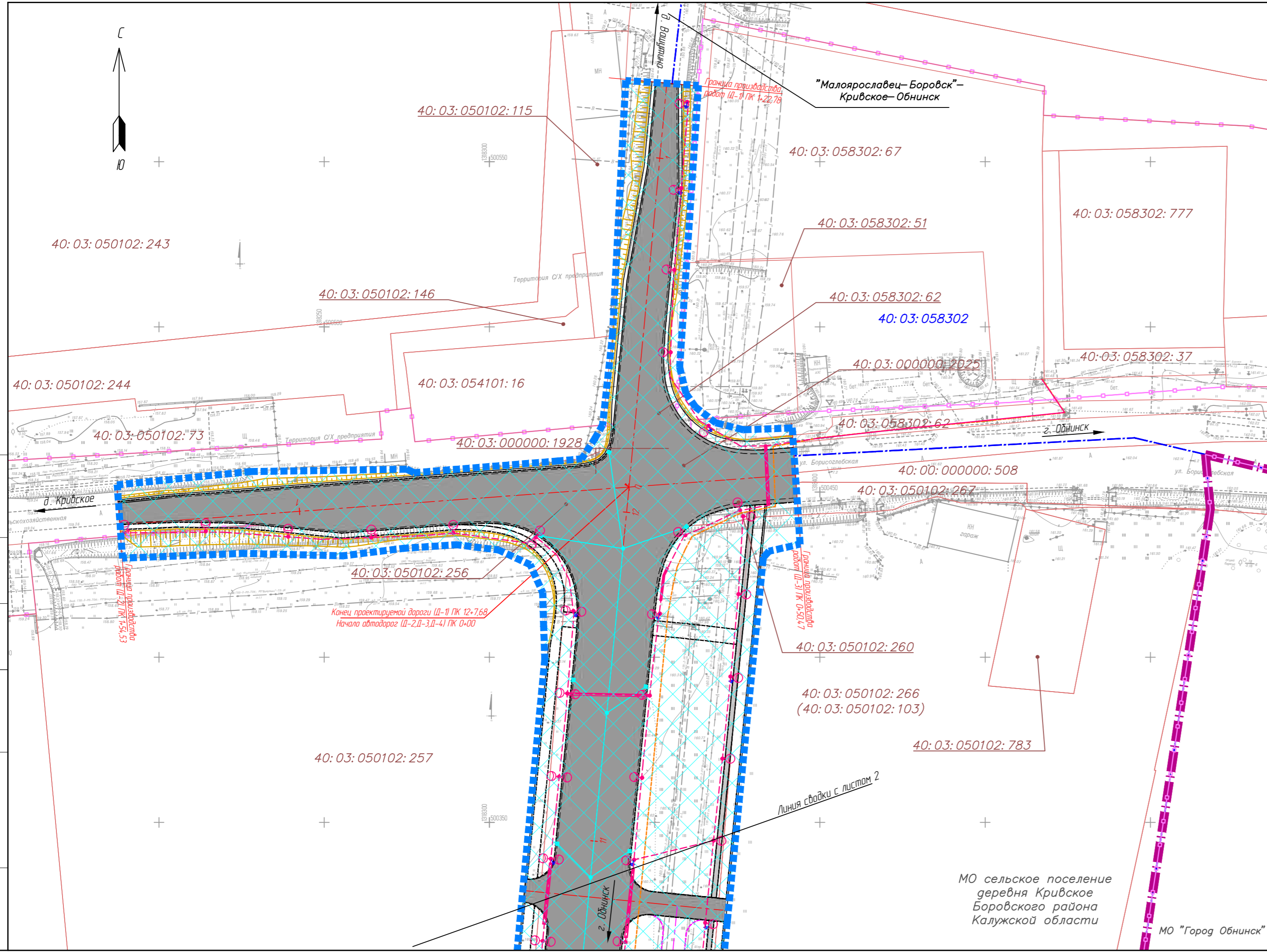
Элементы благоустройства

- покрытие дороги - асфальт
- тротуар
- велосипедная дорожка
- укрепленная часть обочины
- устройство бортового камня
- кромка проезжей части
- озеленение территории (газон)
- проектируемые откосы
- автопавильон

Схема расположения листов

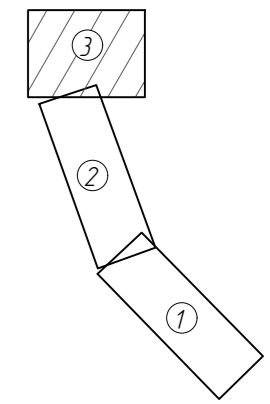


						0001- ППТ.2- 45			
						«Строительство муниципальной магистральной улицы общегородского значения в продолжение проспекта Ленина от пересечения с улицей Владимира Малых до пересечения с улицей Борисоглебская в городе Обнинске»			
Изм.	Кол.уч	Лист	№ док	Подпись	Дата	Проект планировки территории (материалы по обоснованию)	Стадия	Лист	Листов
Разработал	Капарейко				09.19		П	2	3
ГИП	Гранкин				09.19				
Н. контроль	Гранкин				09.19				
						Схема конструктивных и планировочных решений 1:1000			
						ООО "ДОРПРОЕКТ 33"			



- Условные обозначения**
- граница территории, в отношении которой осуществляется подготовка проекта планировки
 - зона планируемого размещения линейного объекта
 - граница населенных пунктов
 - граница муниципальных образований
 - ось проектной трассы с обозначением пикетов
 - граница и номер кадастрового квартала в соответствии со сведениями ЕГРН
 - граница и номер земельных участков в соответствии со сведениями ЕГРН
 - проектируемая линия наружного освещения (НО)
 - проектируемая опора линии наружного освещения (НО)
 - проектируемая ливневая канализация
 - решетка проектируемой ливневой канализации
 - проектируемый силовой кабель для КНС
- Элементы благоустройства**
- покрытие дороги - асфальт
 - тротуар
 - велосипедная дорожка
 - укрепленная часть обочины
 - устройство бортового камня
 - кромка проезжей части
 - озеленение территории (газон)
 - проектируемые откосы
 - автомобиль

Схема расположения листов



Согласовано	
Взам. инв. №	
Листы и дата	
Инв. № листа	

						0001- ППТ 2- 45			
						«Строительство муниципальной магистральной улицы общегородского значения в продолжение проспекта Ленина от пересечения с улицей Владимира Малых до пересечения с улицей Борисоглебская в городе Обнинске»			
Изм.	Кол.уч.	Лист	№ док.	Подпись	Дата	Проект планировки территории (материалы по обоснованию)	Стадия	Лист	Листов
Разработал	Капарейко				09.19		П	3	3
ГИП	Гранкин				09.19				
Н. контроль	Гранкин				09.19	Схема конструктивных и планировочных решений 1:1000	ООО "ДОРПРОЕКТ 33"		

МО сельское поселение деревня Кривское Боровского района Калужской области

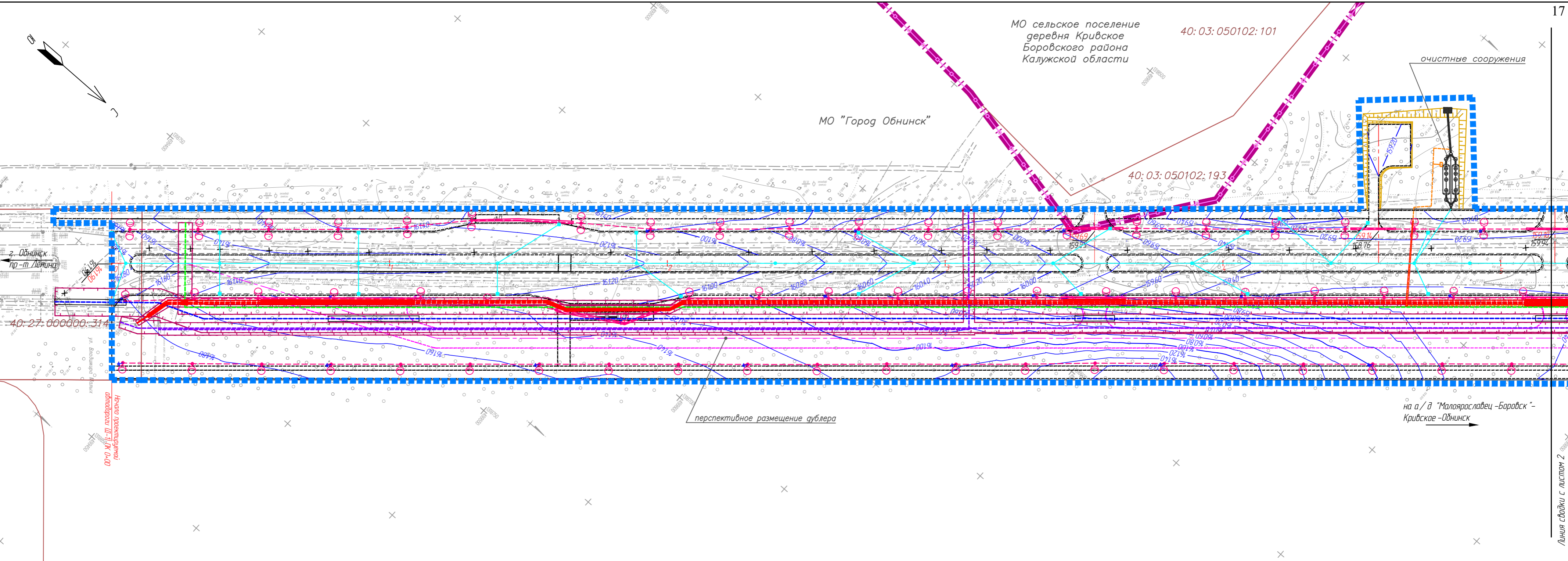
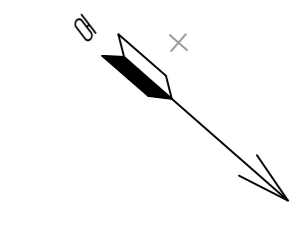
МО "Город Обнинск"

МО сельское поселение деревня Кривское Боровского района Калужской области 40:03:050102:101

МО "Город Обнинск"

очистные сооружения

40:03:050102:193



г. Обнинск пр-т Ленина

40:27:000000:314

Начало проектируемой дорожной сети (Л-П, Л-Ж, О-О)

перспективное размещение дублера

на а/д "Малоярославец-Боровск" - Кривское-Обнинск

Линия съезды с листом 2

Согласовано

Взаим. инв. №

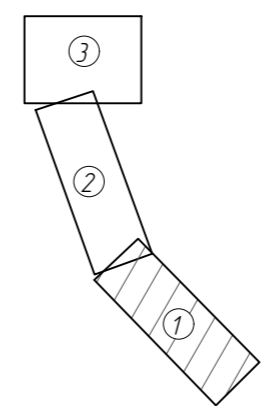
Лист и дата

Инв. № лист

Условные обозначения

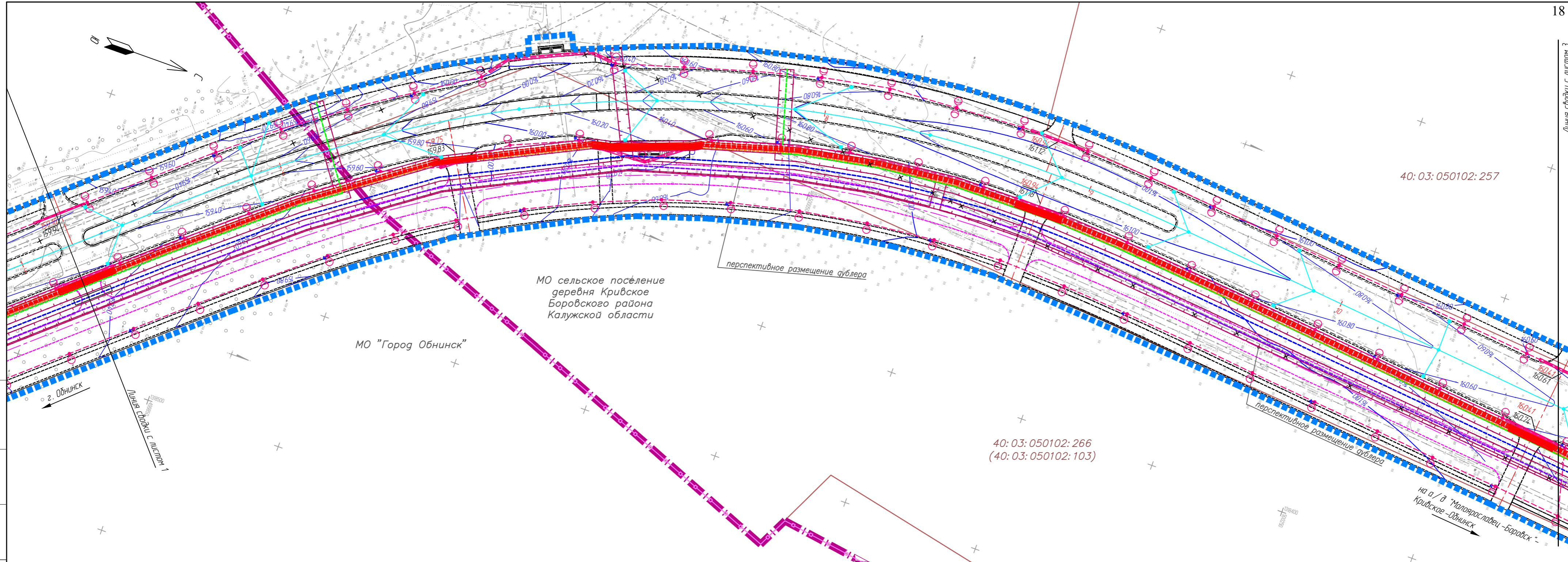
- зона планируемого размещения линейного объекта
- граница населенных пунктов
- граница муниципальных образований
- ось проектной трассы с обозначением пикетов
- граница и номер земельных участков в соответствии со сведениями ЕГРН
- граница зон планируемого размещения линейных объектов, подлежащих переносу (переустройству) из зоны планируемого размещения линейного объекта
- проектные горизонталы
- отметки проектных горизонталей
- проектные отметки поверхности
- существующие отметки поверхности
- устройство бортового камня
- кромка проезжей части
- проектируемые откосы
- автопавильон
- проектируемый газопровод
- проектируемый силовой кабель
- проектируемый водопровод
- проектируемая линия связи, ВОЛС
- проектируемая линия наружного освещения (НО)
- проектируемая опора линии наружного освещения (НО)
- проектируемая ливневая канализация
- решетка проектируемой ливневой канализации
- проектируемый силовой кабель для КНС
- демонтаж

Схема расположения листов



Примечание:
1. Система координат - СК-40.
2. Система высот Балтийская.

						0001-ППТ.2-46			
						«Строительство муниципальной магистральной улицы общегородского значения в продолжение проспекта Ленина от пересечения с улицей Владимира Малых до пересечения с улицей Борисоглебская в городе Обнинске»			
Изм.	Кол.уч.	Лист	№ док.	Подпись	Дата	Проект планировки территории (материалы по обоснованию)	Стадия	Лист	Листов
Разработал	Капарейко				09.19		П	1	3
ГИП	Гранкин				09.19				
Н. контроль	Гранкин				09.19				
						Схема вертикальной планировки территории, инженерной подготовки и инженерной защиты территории. 1:1000			
						ООО "ДОРПРОЕКТ 33"			



40:03:050102:257

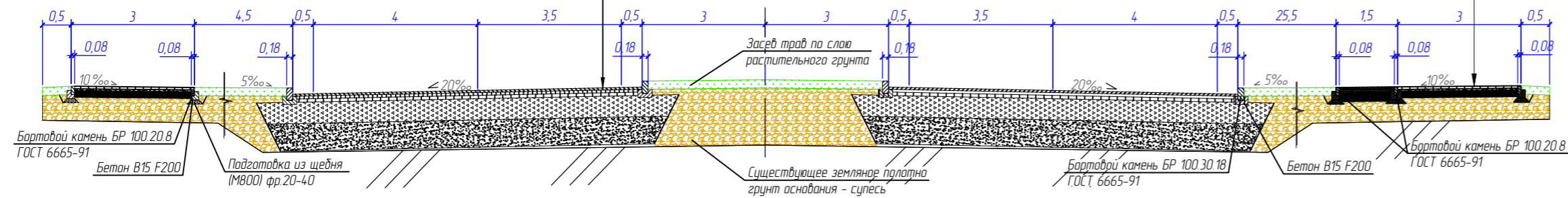
40:03:050102:266
(40:03:050102:103)

Согласовано

Взам. инв. №
Лист и дата
Инв. № листа

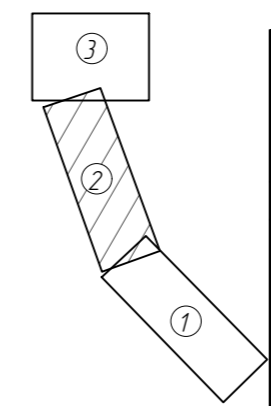
- 1 ШИМ-15, марка битума 90/130, ГОСТ 31015-2002 - 0,05м
- 2 Асфальтобетон горячей укладки пористый I марки из крупнозернистой щебеночной (грабильной) смеси марка битума БНД-90/130 (ГОСТ 9128-2013) - 0,07м
- 3 Асфальтобетон горячей укладки высокопористый II марки из крупнозернистой щебеночной (грабильной) смеси марка битума БНД-90/130 (ГОСТ 9128-2013) - 0,08м
- 4 Щебень фракционированный М600 фр. 40-70мм легкоуплотняемый с заклинкой фракционированным мелким щебнем фр. 20-40 (ГОСТ 8267-93) - 0,24м
- 5 Щебень фракционированный М600 фр. 40-70мм легкоуплотняемый с заклинкой фракционированным мелким щебнем фр. 20-40 (ГОСТ 8267-93) - 0,28м
- 6 Песок мелкий, с содержанием пылевато-глинистой фракции 5% (ГОСТ 8736-2014) - 0,66м
- Геотекстильный материал Дорнит (полотно нетканное излопрядиное полиэфир, с плотностью 300 г/м², Кф не менее 100м/сут)
- Грунт земляного полотна - Глина

Поперечные профили принятой конструкции дорожной одежды



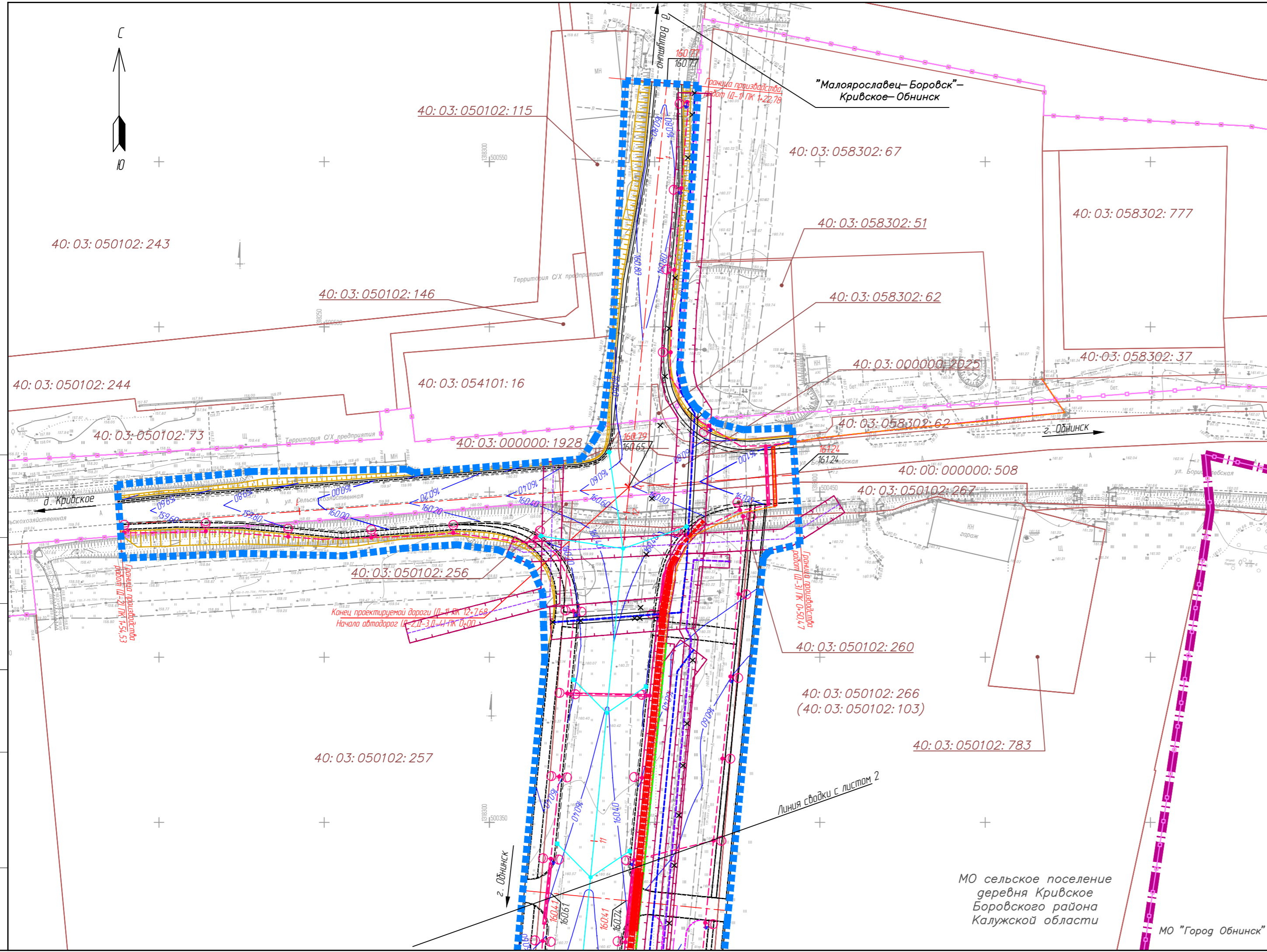
- Асфальтобетон тип Д, марка II, ГОСТ 9128-2009 - 0,03
- Щебень из доменных шлаков фр. 20-40 (М800), марка по истираемости И-III - 0,11
- Марка по морозостойкости F100, ГОСТ 3344-83
- Песок крупный с содержанием пылевато-глинистой фракции 2%, ГОСТ 8736 - 2014 - 0,20

Схема расположения листов



- Примечание:
- 1 Система координат - СК-40
 - 2 Система высот Балтийская.

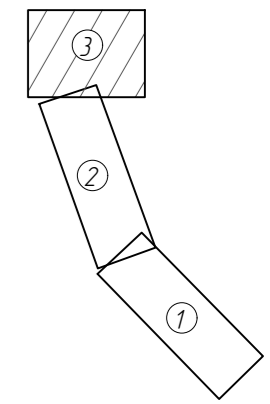
						0001-ППТ.2-46			
						«Строительство муниципальной магистральной улицы общегородского значения в продолжение проспекта Ленина от пересечения с улицей Владимира Малых до пересечения с улицей Борисоглебская в городе Обнинске»			
Изм.	Кол.уч.	Лист	№ док.	Подпись	Дата	Проект планировки территории (материалы по обоснованию)	Стadia	Лист	Листов
Разработал	Капарейко				09.19		П	2	3
ГИП	Гранкин				09.19				
Н. контроль	Гранкин				09.19				
						Схема вертикальной планировки территории, инженерной подготовки и инженерной защиты территории. 1:1000			
						ООО "ДОРПРОЕКТ 33"			



- ### Условные обозначения
- зона планируемого размещения линейного объекта
 - граница населенных пунктов
 - граница муниципальных образований
 - ось проектной трассы с обозначением пикетов
 - граница и номер земельных участков в соответствии со сведениями ЕГРН
 - граница зон планируемого размещения линейных объектов, подлежащих переносу (переустройству) из зоны планируемого размещения линейного объекта
 - проектные горизонтали
 - 161.00 - отметки проектных горизонталей
 - 161.52 - проектные отметки поверхности
 - 161.42 - существующие отметки поверхности
 - устройство бортового камня
 - кромка проезжей части
 - проектируемые откосы
 - автопавильон
 - проектируемый газопровод
 - проектируемый силовой кабель
 - проектируемый водопровод
 - проектируемая линия связи, ВОЛС
 - проектируемая линия наружного освещения (НО)
 - проектируемая опора линии наружного освещения (НО)
 - проектируемая ливневая канализация
 - решетка проектируемой ливневой канализации
 - проектируемый силовой кабель для КНС
 - демонтаж

Примечание:
 1. Система координат - СК-40.
 2. Система высот Балтийская.

Схема расположения листов



Согласовано	
Взам. инв. №	
Листы и дата	
Инв. № листа	

						0001- ППТ 2- 46			
						«Строительство муниципальной магистральной улицы общегородского значения в продолжение проспекта Ленина от пересечения с улицей Владимира Малых до пересечения с улицей Борисоглебская в городе Обнинске»			
Изм.	Кол.уч.	Лист	№ док.	Подпись	Дата	Проект планировки территории (материалы по обоснованию)	Стадия	Лист	Листов
							П	3	3
Разработал	Капарейко				09.19				
ГИП	Гранкин				09.19				
Н. контроль	Гранкин				09.19				
						Схема вертикальной планировки территории, инженерной подготовки и инженерной защиты территории. 1:1000			
						ООО "ДОРПРОЕКТ 33"			

МО сельское поселение деревня Кривское Боровского района Калужской области

МО "Город Обнинск"