




**Схема расположения охраняемых зон инженерных сетей,  
проходящих по территории земельного участка  
с кадастровым номером 40:27:040701:163  
расположенного по адресу ориентира:  
Калужская область, г. Обнинск, промзона Мишково**



**УСЛОВНЫЕ ОБОЗНАЧЕНИЯ**

-  - границы земельного участка с кадастровым номером 40:27:040701:163
-  - ливневая канализация  $d=800$  мм из железобетонных труб (глубина залегания - 3,6 м)
-  - охранная зона ливневой канализации (3 м по обе стороны, согласно сведениям представленным ИП "Коммунальное хозяйство" от 12.10.2021 г/№)

МАСШТАБ 1:1500