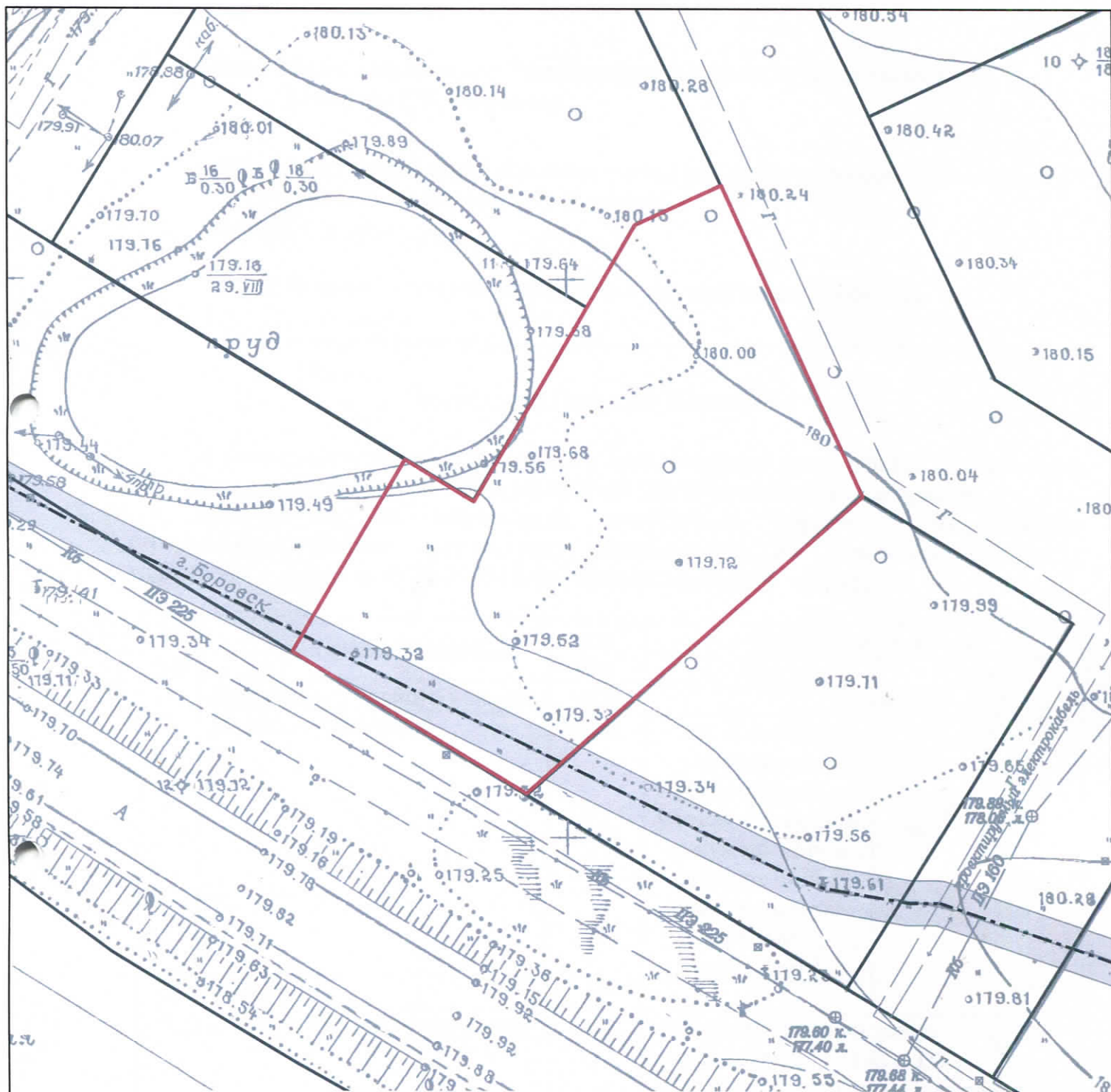





**Схема расположения охранных зон инженерных сетей, проходящих
о территории земельного участка с кадастровым номером 40:27:030513:407
расположенного по адресу ориентира: Калужская область,
г. Обнинск, ул. Борисоглебская**



УСЛОВНЫЕ ОБОЗНАЧЕНИЯ

-  - границы земельного участка с кадастровым номером 40:27:030513:407
-  - кабельная линия связи, принадлежащая ОАО Междугородной и международной электрической связи "Ростелеком"
-  - охранный зона кабельной линии связи (не менее 2 м в обе стороны по трассе линейно-кабельного сооружения, в соответствии с Постановлением Правительства РФ от 09.06.1995 № 578)

МАСШТАБ 1:500